SD.6222.78.2026.AJ

LABORATORIUM BADAWCZE PEM

Laboratorium EMVO Sp. J. Urbański, Pawelak
ul. Jasna 1 00-013 Warszawa

Laboratorium EMVO
ul. Mostowa 1, 80-778 Gdańsk

PCA
POLSKIE CENTRUM AKREDYTACJI
BADANIA
AB 1630

Sprawozdanie z pomiarów pól elektromagnetycznych - środowisko nr 05/11/OŚ/2026-P4



Nr i nazwa stacji	**OLS1026B**	
Adres	**10-685 Olsztyn, Franciszka Barcza 2, dz. nr 163, ID 286201_1.0106.163, pow. Olsztyn, woj. WARMIŃSKO-MAZURSKIE**	
Opracowanie	[redacted]	**Specjalista ds. opracowań**
Autoryzacja		**Kierownik Laboratorium**
Podpis	Signature Not Verified Dokument podpisany przez [redacted]; Laboratorium EMVO Data: 2026.11.21 12:33:42 CET	
Data	**2026-11-19**	

„Bez pisemnej zgody Laboratorium niniejsze sprawozdanie nie może być powielane inaczej, jak tylko w całości. Ponadto wyniki dotyczą tylko badanych obiektów przywołanych w niniejszym sprawozdaniu z badań"

Spis treści

1. Informacje ogólne.....3
2. Podstawa prawna.....3
3. Opis pomiarów.....4
4. Zróżnicowanie dopuszczalne poziomy pól elektromagnetycznych.....5
5. Charakterystyka źródeł PEM.....6
6. Wyniki pomiarów.....7
7. Stwierdzenie zgodności.....8
8. Oświadczenie.....9
9. Spis załączników.....9

„Bez pisemnej zgody Laboratorium niniejsze sprawozdanie nie może być powielane inaczej, jak tylko w całości. Ponadto wyniki dotyczą tylko badanych obiektów przywołanych w niniejszym sprawozdaniu z badań"

1. Informacje ogólne.

Zleceniodawca – podmiot udzielający informacji	P4 sp. z o.o., ul. Wynalazek 1, 02-677 Warszawa
Istotne informacje dostarczone przez klienta	komplet informacji niezbędnych do wykonania pomiarów i opracowania sprawozdania
Dane otrzymane od klienta mogące mieć wpływ na ważność wyników	Dane anten sektorowych, dane anten radioliniowych, parametry pracy instalacji (w tym moce EIRP), ustawienie pochylenia anten, nazwa/nr obiektu, lokalizacja (adres) instalacji, współrzędne geograficzne instalacji
Prowadzący instalację	P4 sp. z o.o., ul. Wynalazek 1, 02-677 Warszawa
Lokalizacja obiektu	10-685 Olsztyn, Franciszka Barcza 2, dz. nr 163, ID 286201_1.0106.163, pow. Olsztyn, woj. WARMIŃSKO-MAZURSKIE
Miejsce instalacji anten	Kościół.
Miejsce instalacji urządzeń	Outdoor
Osoby wykonujące pomiar	[redacted]
Data wykonania pomiaru	19.11.2026
Temperatura na początku pomiaru [°C]	7,0
Temperatura na koniec pomiaru [°C]	6,0
Warunki atmosferyczne	Brak opadów
Wilgotność na początku pomiaru [%]	88,0
Wilgotność na koniec pomiaru [%]	86,0
Godzina na początku pomiaru	11:21
Godzina na koniec pomiaru	13:31
Inne źródła pól elektromagnetycznych oznaczone na załączniku graficznym	Występują
Parametry pracy instalacji – informacja od klienta	Tryb eksploatacyjny

2. Podstawa prawna.

2.1 Normy i rozporządzenia:

- Ustawa z dnia 27 kwietnia 2001 r. Prawo Ochrony Środowiska (Dz.U. 2026 poz. 1453)
- Rozporządzenia Ministra Zdrowia z dnia 17 grudnia 2019 r. w sprawie dopuszczalnych poziomów pól elektromagnetycznych w środowisku (Dz. U. z 2019 r., poz. 2448),
- Rozporządzenie Ministra Klimatu z dnia 17.02.2020 r. w sprawie sposobów sprawdzania dotrzymania dopuszczalnych poziomów pól elektromagnetycznych w środowisku (Dz. U. z 2022 r., poz. 2630).

„Bez pisemnej zgody Laboratorium niniejsze sprawozdanie nie może być powielane inaczej, jak tylko w całości. Ponadto wyniki dotyczą tylko badanych obiektów przywołanych w niniejszym sprawozdaniu z badań"

3. Opis pomiarów

Metodologia pomiarowa	Pomiary w oparciu o Rozporządzenie Ministra Klimatu z dnia 17 lutego 2020 r. w sprawie sposobów sprawdzania dotrzymania dopuszczalnych poziomów pól elektromagnetycznych w środowisku (Dz.U. 2022 poz. 2630).
Cel badań	Sprawdzenie dotrzymania dopuszczalnych poziomów pól elektromagnetycznych w środowisku.
Opis zestawu pomiarowego	Miernik Narda NBM 520 nr D-1958 - 34/WL, Sonda EF-9091 nr A-0088 - 35/WL, o zakresie pomiarowym 0,7 V/m - 400V/m pracująca w paśmie 0,1 – 90 GHz, świadectwo wydane przez Laboratorium Wzorców i Metrologii Pola Elektromagnetycznego, Instytut Telekomunikacji, Teleinformatyki i Akustyki Politechniki Wrocławskiej. Świadectwo ważne do 05.08.2027, numer świadectwa: LWiMP/W/309/25. Miernik Narda NBM 520, Sonda EF-9091 pracująca w zakresie temperatury -10°C - +50°C oraz wilgotności 5% - 95%. Niepewność rozszerzona 53,4% przy poziomie ufności 95% z uwzględnieniem współczynnika rozszerzenia k=2.
Wyposażenie pomocnicze	Termohigrometr Termik+S nr 1270823- WL/50. Sprawdzany okresowo. Dalmierz laserowy BOSCH Professional GLM 40 nr 711425432 - 27WL. Sprawdzany okresowo. GPS Garmin 64s - 09/WL. Sprawdzany okresowo w punktach osnowy geodezyjnej, zgodnie z procedurą laboratorium PZ-6.5 sprawdzanie wewnętrzne WL.
Procedura doboru pionów pomiarowych	Laboratorium przed przystąpieniem do pomiarów wykonało obliczenia rozkładu pól elektromagnetycznych pochodzących od badanej instalacji (z wykorzystaniem superpozycji charakterystyk propagacyjnych (od producenta anten) dla zastosowanych anten z uwzględnieniem topografii terenu, aktualnej zabudowy usługowo-mieszkaniowej oraz parametrów pracy urządzeń i anten otrzymanych od zleceniodawcy, przyjęło strategię pomiarową doboru pionów pomiarowych w oparciu o wykonane obliczenia oraz sporządzony dokument Analiza Obszaru Pomiarowego.
Odległość, do której zostały wykonane pomiary	Pomiary zostały wykonane do odległości, dla której, na podstawie uprzednio przeprowadzonych obliczeń, stwierdzono w miejscach dostępnych dla ludności występowanie pól elektromagnetycznych o najwyższym poziomie, które pochodzą z badanej instalacji.
Pomiary zostały wykonane	1. w miejscach dostępnych dla ludności, w szczególności w tych miejscach, w których, na podstawie uprzednio przeprowadzonych obliczeń, stwierdzono występowanie w danych zakresach częstotliwości pól elektromagnetycznych o poziomach zbliżonych do poziomów dopuszczalnych, określonych w przepisach wydanych na podstawie art. 122 ust. 1 ustawy z dnia 27 kwietnia 2001 r. – Prawo ochrony środowiska. 2. na obszarze pomiarowym, dla którego, na podstawie uprzednio przeprowadzonych obliczeń stwierdzono w miejscach dostępnych dla ludności występowanie pól elektromagnetycznych o najwyższym poziomie, które pochodzą z badanej instalacji zgodnie z wymaganiami pkt 5 ppkt 2 oraz pkt 13 ppkt 1 Rozporządzenia Ministra Klimatu z dnia 17 lutego 2020 r. w sprawie sposobów sprawdzania dotrzymania dopuszczalnych poziomów pól elektromagnetycznych w środowisku (Dz.U. 2022 poz. 2630). Wyniki obliczeń nie uwzględniały parametrów

„Bez pisemnej zgody Laboratorium niniejsze sprawozdanie nie może być powielane inaczej, jak tylko w całości. Ponadto wyniki dotyczą tylko badanych obiektów przywołanych w niniejszym sprawozdaniu z badań"

pracy instalacji innych operatorów występujących na obiekcie bądź w obszarze pomiarowym.

3. na głównych i pomocniczych kierunkach pomiarowych, na kierunkach zbliżonych do azymutów anten oraz w dodatkowych pionach pomiarowych zgodnie z wymaganiami pkt 13, 14 i 19 Rozporządzenia Ministra Klimatu z dnia 17 lutego 2020 r. (Dz.U. 2022 poz. 2630).
4. miejsca niedostępne podczas wykonywania pomiarów wskazane zostały w pkt 6 (tabeli wyniki pomiarów)
5. w dodatkowych pionach pomiarowych w lokalach oraz na balkonach i tarasach, na których mogą przebywać ludzie, po poinformowaniu o planowanych pomiarach z minimum 3-dniowym wyprzedzeniem i po umożliwieniu dostępu do lokalu, balkonu lub tarasu przez jego dysponenta lub bez zachowania terminu wskazanego w pierwszej części zdania za zgodą dysponenta przestrzeni pomiarowej.

Dobór dodatkowych pionów pomiarowych w lokalach oraz na balkonach i tarasach	Dodatkowe piony pomiarowe w lokalach, na balkonach i tarasach zostały wybrane zgodnie z procedurą laboratorium nr PP 7.3/7.4/7.5-11 drogą metod obliczeniowych, z uwzględnieniem: rodzaju badanej instalacji (w tym parametrów technicznych instalacji), lokalizacji badanej instalacji, ukształtowania terenu wokół badanej instalacji. Na podstawie obliczeń nie stwierdzono w lokalach, na balkonach i tarasach wartości nie mniejszych niż poziomów dopuszczalnych określonych w przepisach wydanych na podstawie art. 122 ust. 1 ustawy z dnia 27 kwietnia 2001 r. – Prawo ochrony środowiska.
Sposób powiadamiania dysponentów	Zgodnie z pkt 14 Rozporządzenia Ministra Klimatu z dnia 17 lutego 2020 r. w sprawie sposobów sprawdzania dotrzymania dopuszczalnych poziomów pól elektromagnetycznych w środowisku (Dz.U. 2022 poz. 2630). Informacji dokonuje się poprzez rządowy portal internetowy SI2PEM (https://si2pem.gov.pl) lub zawiadomienie spółdzielni mieszkaniowej, zarządcy nieruchomości, zarządu wspólnoty, umieszczenie informacji o planowanych pomiarach na tablicach ogłoszeń w klatkach schodowych bloków lub na drzwiach wejściowych, przekazanie zawiadomienia do administracji lub recepcji obiektu, pozostawienie informacji w skrzynkach pocztowych itp. lub przekazanie osobiste.
Warunki pracy urządzeń nadawczych	Tryb pracy eksploatacyjny.

4. Zróżnicowanie dopuszczalne poziomy pól elektromagnetycznych.

Zakresy znajdują się w Dzienniku Ustaw z dnia 17 grudnia 2019 r. przestawione są w tabeli nr 2 (Dz. U. z 2019r. poz. 2448).

Parametr fizyczny / Zakres Częstotliwości pola elektromagnetycznego	Składowa elektryczna E (V/m)	Składowa magnetyczna H (A/m)	Gęstość mocy S (W/m2)
od 400 MHz do 2000 MHz	$1{,}375 \times f^{0.5}$	$0{,}0037 \times f^{0.5}$	f / 200
od 2 GHz do 300 GHz	61	0,16	10

„Bez pisemnej zgody Laboratorium niniejsze sprawozdanie nie może być powielane inaczej, jak tylko w całości. Ponadto wyniki dotyczą tylko badanych obiektów przywołanych w niniejszym sprawozdaniu z badań"

5. Charakterystyka źródeł PEM.

Zgodnie z informacja otrzymaną od Klienta pomiary zostały wykonane przy ustawieniach pochylenia anten zgodnych z pkt. 13, ppkt 2 Rozporządzenia Ministra Klimatu z dnia 17 lutego 2020 roku.

Tabela 1. Anteny sektorowe – dane otrzymane od klienta.

	Charakterystyka promieniowania	kierunkowa						
	Rzeczywisty czas pracy [h/dobę]	24						
	Rodzaj wytwarzanego pola	stacjonarne						
Lp	Wyszczególnienie	sektor 1						
I	Nadajnik stacji bazowej:							
1	Typ / Producent	RBS / SRAN Ericsson						
2	Częstotliwość (pasmo) MHz	3500	2600	2100	1800	900	800	700
3	Maksymalna moc nadawana na sektor [dBm]	53	52,04	52,55	53,01	49,99	49,03	52,04
II	Obciążenie:							
1	Typ anteny	Ericsson AIR 3278	Huawei ASI4517R3					
2	Producent anteny	Ericsson	Huawei					
3	Ilość anten	1	1					
4	Azymut	20						
5	Zakres kątów pochylenia anten [°]	4,00-9,00	2,00-12,00	2,00-12,00	2,00-12,00	0,00-10,00	0,00-10,00	0,00-10,00
6	Wysokość zainst, n,p,t, [m]	28,2						
7	EIRP [W]	10192	28288					

	Charakterystyka promieniowania	kierunkowa					
	Rzeczywisty czas pracy [h/dobę]	24					
	Rodzaj wytwarzanego pola	stacjonarne					
Lp	Wyszczególnienie	sektor 2					
I	Nadajnik stacji bazowej:						
1	Typ / Producent	RBS / SRAN Ericsson					
2	Częstotliwość (pasmo) MHz	2600	2100	1800	900	800	700
3	Maksymalna moc nadawana na sektor [dBm]	52,04	52,55	53,01	49,99	49,03	52,04
II	Obciążenie:						
1	Typ anteny	Huawei ASI4517R3					
2	Producent anteny	Huawei					
3	Ilość anten	1					
4	Azymut	120					
5	Zakres kątów pochylenia anten [°]	2,00-12,00	2,00-12,00	2,00-12,00	0,00-10,00	0,00-10,00	0,00-10,00
6	Wysokość zainst, n,p,t, [m]	25,7					
7	EIRP [W]	28288					

	Charakterystyka promieniowania	kierunkowa
	Rzeczywisty czas pracy [h/dobę]	24
	Rodzaj wytwarzanego pola	stacjonarne
Lp	Wyszczególnienie	sektor 3
I	Nadajnik stacji bazowej:	
1	Typ / Producent	RBS / SRAN Ericsson
2	Częstotliwość (pasmo) MHz	3500
3	Maksymalna moc nadawana na sektor [dBm]	53
II	Obciążenie:	
1	Typ anteny	Ericsson AIR 3278
2	Producent anteny	Ericsson
3	Ilość anten	1
4	Azymut	140
5	Zakres kątów pochylenia anten [°]	4,00-9,00
6	Wysokość zainst, n,p,t, [m]	25,7
7	EIRP [W]	10192

„Bez pisemnej zgody Laboratorium niniejsze sprawozdanie nie może być powielane inaczej, jak tylko w całości. Ponadto wyniki dotyczą tylko badanych obiektów przywołanych w niniejszym sprawozdaniu z badań"

Charakterystyka promieniowania		kierunkowa						
Rzeczywisty czas pracy [h/dobę]		24						
Rodzaj wytwarzanego pola		stacjonarne						
Lp	Wyszczególnienie	sektor 4						
I	Nadajnik stacji bazowej:							
1	Typ / Producent	RBS / SRAN Ericsson						
2	Częstotliwość (pasmo) MHz	2600	2100	1800	900	800	700	3500
3	Maksymalna moc nadawana na sektor [dBm]	52,04	52,55	53,01	49,99	49,03	52,04	53
II	Obciążenie:							
1	Typ anteny	Huawei ASI4517R3						Ericsson AIR 3278
2	Producent anteny	Huawei						Ericsson
3	Ilość anten	1						1
4	Azymut	260						
5	Zakres kątów pochylenia anten [°]	2,00-12,00	2,00-12,00	2,00-12,00	0,00-10,00	0,00-10,00	0,00-10,00	4,00-9,00
6	Wysokość zainst. n.p.t. [m]	25,1						26,7
7	EIRP [W]	28288						10192

Tabela 2. Anteny radioliniowe – Brak anten radioliniowych – dane otrzymane od klienta.

6. Wyniki pomiarów.

Wyniki pomiarów pól elektromagnetycznych dla celów ochrony środowiska przedstawia poniższa tabela. Piony pomiarowe zostały przedstawione w zał. 2.

Nr PP	Pole-E [V/m]	Pole-E, +U [V/m]	Pole-H [A/m]	Pole-H +U [A/m]	Wys. pomiaru [m]	Opis pionu	Uwagi	WME	WMH
1	1,9	2,91	0,005	0,008	0,3 - 2,0	53°45'14.20"N 20°29'57.00"E	Otoczenie stacji bazowej - wzdłuż gł. osi promieniowania - GKP	0,104	0,106
2	1,6	2,45	0,004	0,007	0,3 - 2,0	53°45'16.40"N 20°29'59.20"E	Otoczenie stacji bazowej - wzdłuż gł. osi promieniowania - GKP	0,088	0,089
3	1,5	2,30	0,004	0,006	0,3 - 2,0	53°45'17.80"N 20°30'00.00"E	Otoczenie stacji bazowej - wzdłuż gł. osi promieniowania - GKP	0,082	0,084
4	1,7	2,61	0,005	0,007	0,3 - 2,0	53°45'11.50"N 20°29'58.70"E	Otoczenie stacji bazowej - wzdłuż gł. osi promieniowania - GKP	0,093	0,095
5	1,8	2,76	0,005	0,007	0,3 - 2,0	53°45'09.20"N 20°30'04.00"E	Otoczenie stacji bazowej - wzdłuż gł. osi promieniowania - GKP	0,099	0,100
6	1,7	2,61	0,005	0,007	0,3 - 2,0	53°45'10.10"N 20°29'59.90"E	Otoczenie stacji bazowej - wzdłuż gł. osi promieniowania - GKP	0,093	0,095
7	1,5	2,30	0,004	0,006	0,3 - 2,0	53°45'11.80"N 20°29'55.60"E	Otoczenie stacji bazowej - PKP	0,082	0,084
8	1,1	1,69	0,003	0,004	0,3 - 2,0	53°45'11.80"N 20°29'49.50"E	Otoczenie stacji bazowej - wzdłuż gł. osi promieniowania - GKP	0,060	0,061
A	1,2	1,84	0,003	0,005	0,3 - 2,0	53°45'12.00"N 20°29'56.30"E	ul. Franciszka Barcza 2, kościół, pomiar przy drzwiach wejściowych – DPP	0,066	0,067
B	2,1	3,22	0,006	0,009	0,3 - 2,0	53°45'11.82"N 20°29'57.27"E	ul. Franciszka Barcza 2, budynek parafii, piętro 1, korytarz, pomiar w otworze okiennym – DPP	0,115	0,117
	1,4	2,15	0,004	0,006	0,3 - 2,0		ul. Franciszka Barcza 2, budynek parafii, parter, pomiar na zewnątrz otworu okiennego – DPP	0,077	0,078
C	4,5	6,90	0,012	0,018	0,3 - 2,0	53°45'12.38"N 20°29'52.74"E	ul. Melchiora Wańkowicza 22, piętro 4, korytarz, pomiar w otworze okiennym – DPP	0,247	0,251
	3,1	4,76	0,008	0,013	0,3 - 2,0		ul. Melchiora Wańkowicza 22, piętro 3, korytarz, pomiar w otworze okiennym – DPP	0,170	0,173
	2,8	4,30	0,007	0,011	0,3 - 2,0		ul. Melchiora Wańkowicza 22, piętro 2, korytarz, pomiar w otworze okiennym – DPP	0,153	0,156
	2,3	3,53	0,006	0,009	0,3 - 2,0		ul. Melchiora Wańkowicza 22, piętro 1, korytarz, pomiar w otworze okiennym – DPP	0,126	0,128
D	6,2	9,51	0,016	0,025	0,3 - 2,0	53°45'11.44"N 20°29'50.32"E	ul. Melchiora Wańkowicza 18, piętro 7, korytarz, pomiar w otworze okiennym – DPP	0,340	0,346
	5,4	8,28	0,014	0,022	0,3 - 2,0		ul. Melchiora Wańkowicza 18, piętro 6, korytarz, pomiar w otworze okiennym – DPP	0,296	0,301

„Bez pisemnej zgody Laboratorium niniejsze sprawozdanie nie może być powielane inaczej, jak tylko w całości. Ponadto wyniki dotyczą tylko badanych obiektów przywołanych w niniejszym sprawozdaniu z badań"

Nr PP	Pole-E [V/m]	Pole-E, +U [V/m]	Pole-H [A/m]	Pole-H +U [A/m]	Wys. pomiaru [m]	Opis pionu	Uwagi	WME	WMH
D	6,4	9,82	0,017	0,026	0,3 - 2,0	53°45'11.44"N 20°29'50.32"E	ul. Melchiora Wańkowicza 18, piętro 5, korytarz, pomiar w otworze okiennym – DPP	0,351	0,357
	4,7	7,21	0,012	0,019	0,3 - 2,0		ul. Melchiora Wańkowicza 18, piętro 4, korytarz, pomiar w otworze okiennym – DPP	0,257	0,262
E	5,9	9,05	0,016	0,024	0,3 - 2,0	53°45'09.67"N 20°29'59.26"E	ul. Franciszka Barcza 3, piętro 6, korytarz, pomiar w otworze okiennym – DPP	0,323	0,329
	5,6	8,59	0,015	0,023	0,3 - 2,0		ul. Franciszka Barcza 3, piętro 5, korytarz, pomiar w otworze okiennym – DPP	0,307	0,312
	4,4	6,75	0,012	0,018	0,3 - 2,0		ul. Franciszka Barcza 3, piętro 4, korytarz, pomiar w otworze okiennym – DPP	0,241	0,245
	3,7	5,68	0,010	0,015	0,3 - 2,0		ul. Franciszka Barcza 3, piętro 3, korytarz, pomiar w otworze okiennym – DPP	0,203	0,206
	2,9	4,45	0,008	0,012	0,3 - 2,0		ul. Franciszka Barcza 3, piętro 2, korytarz, pomiar w otworze okiennym – DPP	0,159	0,162
F	3,4	5,22	0,009	0,014	0,3 - 2,0	53°45'11.05"N 20°30'02.93"E	ul. Franciszka Barcza 5, piętro 3, mieszkanie nr 30, pomiar w otworze okiennym – DPP	0,186	0,190
	3,6	5,52	0,010	0,015	0,3 - 2,0		ul. Franciszka Barcza 5, piętro 2, mieszkanie nr 27, pomiar w otworze okiennym – DPP	0,197	0,201
	2,7	4,14	0,007	0,011	0,3 - 2,0		ul. Franciszka Barcza 5, piętro 1, mieszkanie nr 25, pomiar w otworze okiennym – DPP	0,148	0,150
G	1,9	2,91	0,005	0,008	0,3 - 2,0	53°45'15.66"N 20°30'01.96"E	ul. Stanisława Murzynowskiego 22, piętro 1, mieszkanie nr 47, pomiar w otworze okiennym – DPP	0,104	0,106
	1,2	1,84	0,003	0,005	0,3 - 2,0		ul. Stanisława Murzynowskiego 22, parter, pomiar na zewnątrz otworu okiennego – DPP	0,066	0,067

Wynik pomiaru pole - E [V/m] - maksymalna wartość chwilowa zmierzona w danym pionie pomiarowym (uśredniona na podstawie punktu 11 załącznika do Rozporządzenia Ministra Klimatu z dnia 17 lutego 2020 r. w sprawie sposobów sprawdzania dotrzymania dopuszczalnych poziomów pól elektromagnetycznych w środowisku (Dz.U. 2022 poz. 2630)). Zgodnie z pkt. 7 załącznika do Rozporządzenia Ministra Klimatu z dnia 17 lutego 2020 r. w sprawie sposobów sprawdzania dotrzymania dopuszczalnych poziomów pól elektromagnetycznych w środowisku (Dz.U. 2022 poz. 2630) nie stosuje się poprawek pomiarowych.

Przyjęto najniższą dopuszczalną wartość składowej elektrycznej pola dla objętego pomiarami zakresu częstotliwości $min(ME_{gr})$= 28 V/m oraz składowej magnetycznej $min(MH_{gr})$= 0,073 A/m.

* - wartość zmierzona poniżej zakresu akredytacji. Do obliczeń przyjęto wartość zgodną z dolną granicą akredytowanego zakresu pomiarowego metody.

GKP - główne kierunki pomiarowe

PKP - pomocnicze kierunki pomiarowe

DPP - dodatkowe punkty pomiarowe

PP - pion pomiarowy

U - niepewność pomiarowa rozszerzona, przy poziomie ufności 95%, z uwzględnieniem współczynnika rozszerzenia k=2

WM_E - wartość wskaźnikowa poziomu emisji pól elektromagnetycznych dla miejsc dostępnych dla ludności dla składowej elektrycznej pola

WM_H - wartość wskaźnikowa poziomu emisji pól elektromagnetycznych dla miejsc dostępnych dla ludności dla składowej magnetycznej pola

7. Stwierdzenie zgodności

Na podstawie wytycznych podanych w Rozporządzeniu Ministra Zdrowia z dnia 17 grudnia 2019 r. w sprawie dopuszczalnych poziomów pól elektromagnetycznych w środowisku (Dz.U. 2019 poz. 2448) oraz sposobów sprawdzania dotrzymania tych poziomów zgodnie z Rozporządzeniem Ministra Klimatu z dnia 17 lutego 2020 r. w sprawie sposobów sprawdzania dotrzymania dopuszczalnych poziomów pól elektromagnetycznych w środowisku

„Bez pisemnej zgody Laboratorium niniejsze sprawozdanie nie może być powielane inaczej, jak tylko w całości. Ponadto wyniki dotyczą tylko badanych obiektów przywołanych w niniejszym sprawozdaniu z badań"

(Dz.U. 2022 poz. 2630), dotyczących źródła wymagań, które muszą być spełnione, w oparciu o zasadę podejmowania decyzji zgodną z pkt. 26 Rozporządzenia Ministra Klimatu z dnia 17 lutego 2020 r. (Dz.U. 2022 poz. 2630), na podstawie wyników pomiarów pól elektromagnetycznych wykonanych w dniu 19.11.2026 stwierdzono, że wszystkie wyniki przeprowadzonych pomiarów w danym obszarze pomiarowym oraz wyznaczone na tej postawie wskaźniki WME oraz WMH są mniejsze od wartości dopuszczalnych – zgodnie z przepisami wydanymi na podstawie art. 122 ust. 1 ustawy z dnia 27 kwietnia 2001 r. – Prawo ochrony środowiska – załącznikiem do Rozporządzenia Ministra Klimatu i Środowiska z dnia 17 lutego 2020 r. w sprawie sposobów sprawdzania dotrzymywania dopuszczalnych poziomów pól elektromagnetycznych w środowisku (Dz.U. 2022 poz. 2630, pkt 26).

8. Oświadczenie.

Wyniki badania odnoszą się wyłącznie do badanego obiektu.
Bez pisemnej zgody sprawozdanie nie może być powielane inaczej, jak tylko w całości.
Uwagi i zastrzeżenia przyjmowane są w formie pisemnej.

9. Spis załączników.

Zał. 1. Lokalizacja obiektu.
Zał. 2. Widok pionów pomiarowych
Zał. 3. Załączniki graficzne

Koniec sprawozdania

Zał. 1. Lokalizacja obiektu

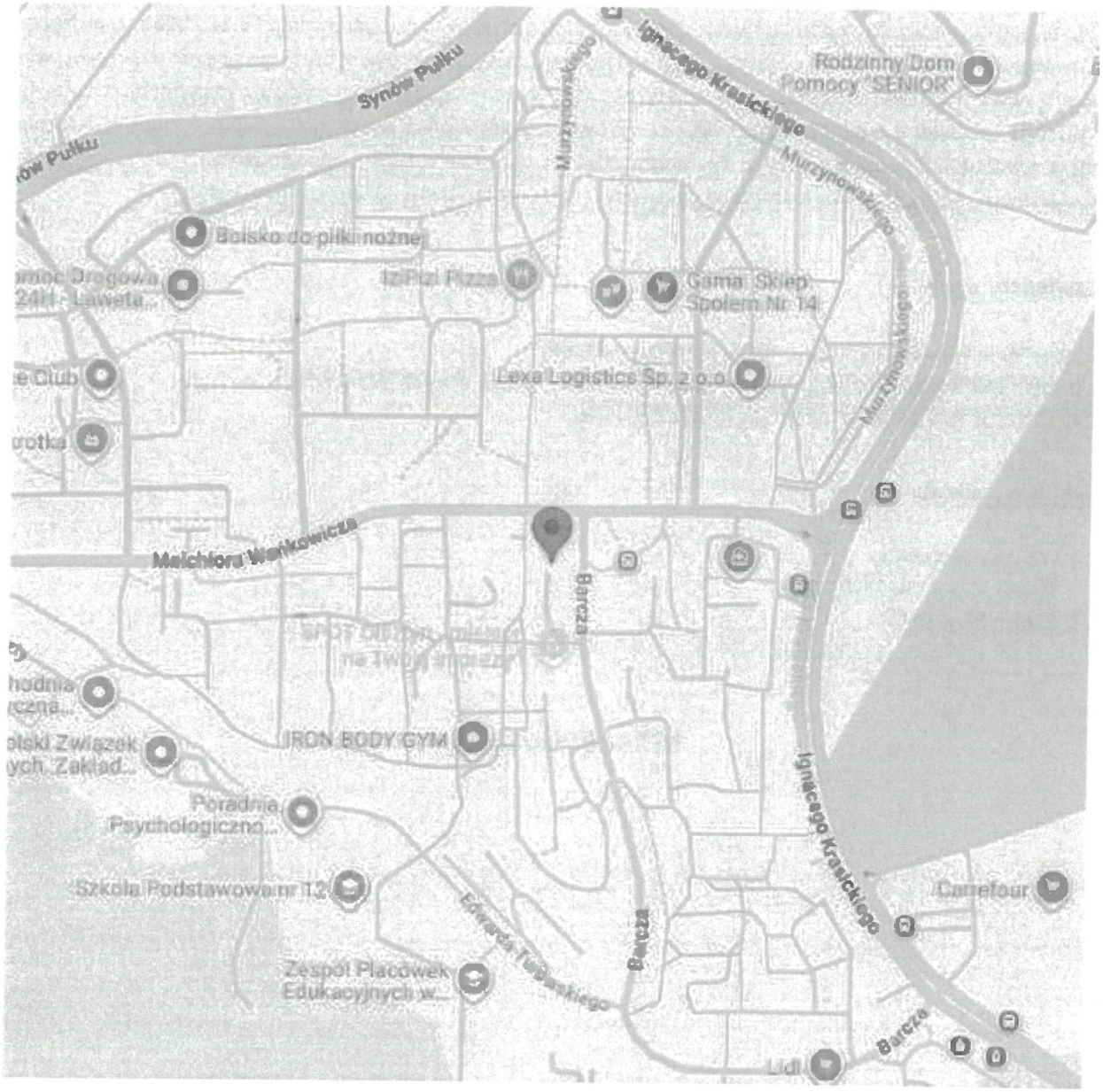

Współrzędne geograficzne – informacja od klienta	
długość:	20°29'56.34"E
szerokość:	53°45'12.29"N

„Bez pisemnej zgody Laboratorium niniejsze sprawozdanie nie może być powielane inaczej, jak tylko w całości. Ponadto wyniki dotyczą tylko badanych obiektów przywołanych w niniejszym sprawozdaniu z badań"

Zał. 2. Widok pionów pomiarowych

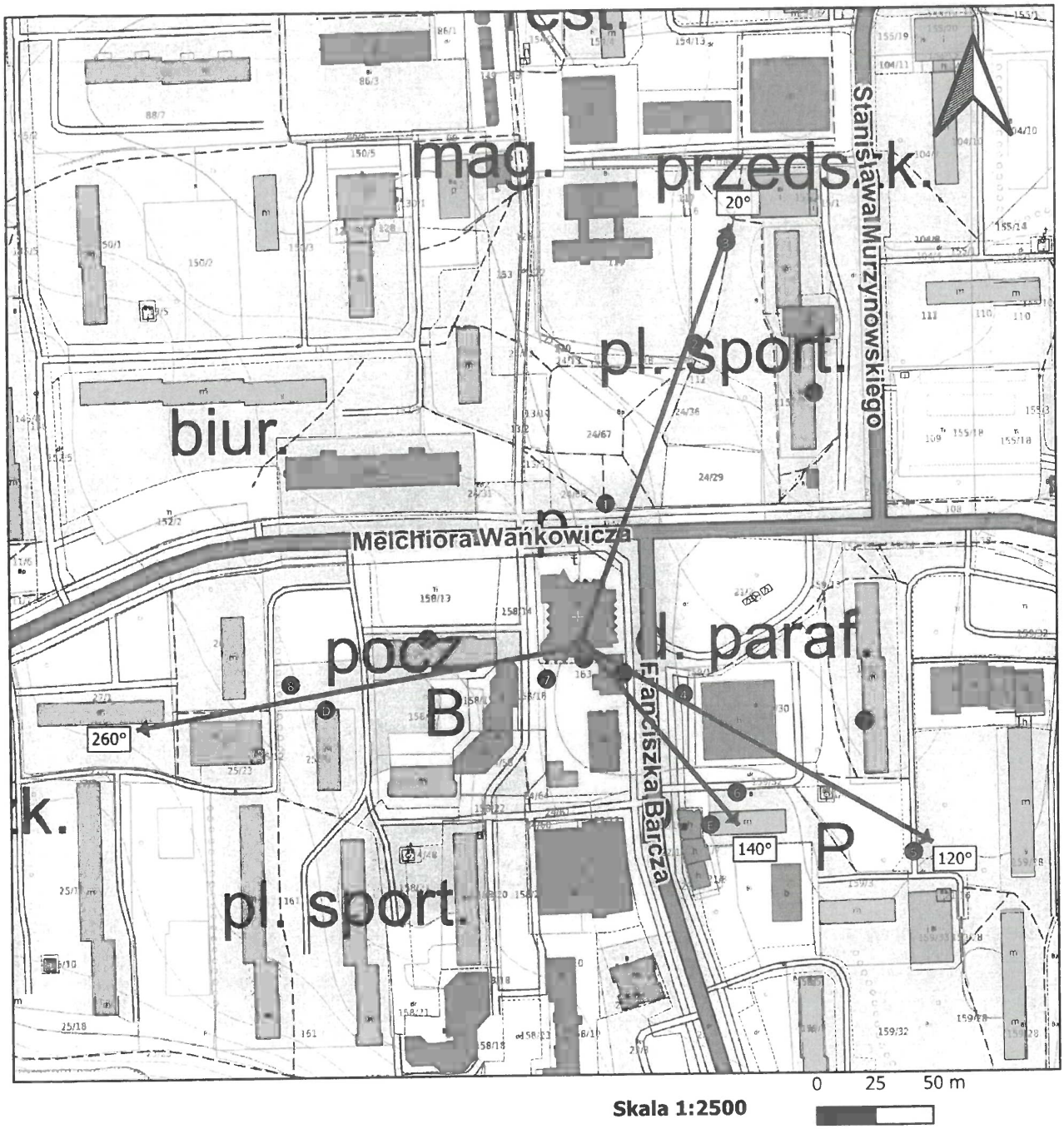

LEGENDA:

- pion pomiarowy
- inna instalacja radiokomunikacyjna
- instalacja radiokomunikacyjna dla której wykonano pomiar
- antena sektorowa
- antena radioliniowa
- brak_dostepu

Pomiary wykonano do odległości:
- dla az. 20° - 190 metrów
- dla az. 120° - 170 metrów
- dla az. 140° - 100 metrów
- dla az. 260° - 190 metrów

„Bez pisemnej zgody Laboratorium niniejsze sprawozdanie nie może być powielane inaczej, jak tylko w całości. Ponadto wyniki dotyczą tylko badanych obiektów przywołanych w niniejszym sprawozdaniu z badań"

Zał. 3. Załączniki graficzne.



„Bez pisemnej zgody Laboratorium niniejsze sprawozdanie nie może być powielane inaczej, jak tylko w całości. Ponadto wyniki dotyczą tylko badanych obiektów przywołanych w niniejszym sprawozdaniu z badań"