

GEZ

KARTA ADRESOWA ZABYTKU

3. Miejscowość

OLSZTYN

1. Nazwa

ZABYTEK ARCHEOLOGICZNY ŁADOWY

obszar AZP: 24-61

nr stanowiska w miejscowości: XXII

nr stanowiska w obszarze: 22

2. Czas powstania

okres nowożytny – studnia w osadzie podmiejskiej

7. Fotografia z opisem wskazującym orientację w stosunku do sąsiednich terenów lub stron świata albo mapa z zaznaczonym stanowiskiem archeologicznym

4. Adres

ul. Mochnackiego

obręb 65, działka nr 8/20

5. Przynależność administracyjna

województwo **WARMIŃSKO-MAZURSKIE**

powiat **OLSZTYN**




gmina **OLSZTYN**

6. Formy ochrony

-



Mapa z zaznaczonym obszarem występowania stanowiska archeologicznego

<p>8. Historia, opis i wartości</p> <p>Lokalizacja: okolice ul. Mochnackiego.</p> <p>Klasyfikacja funkcjonalno-kulturowo-chronologiczna stanowiska:</p> <p>funkcja: studnia w osadzie podmiejskiej chronologia: okres nowożytny</p> <p>Ocena poznawczo-wartościowa stanowiska: znaczenie poznawcze: średnie wartość historyczna: średnia</p>	<p>9. Stan zachowania i postulaty dotyczące konserwacji</p> <p>Teren niezabudowany za parkingiem przy ul. Mochnackiego.</p> <p>Postulaty konserwatorskie: Na obszarze stanowiska archeologicznego ma zastosowanie art. 31 ust. 1a ustawy o ochronie i opiece nad zabytkami - zgodnie z którym osoba fizyczna lub jednostka organizacyjna, która zamierza realizować</p> <ol style="list-style-type: none"> 1) roboty budowlane przy zabytku nieruchomym wpisanym do rejestru zabytków lub objętym ochroną konserwatorską na podstawie ustaleń miejscowego planu zagospodarowania przestrzennego lub znajdującym się w ewidencji wojewódzkiego konserwatora zabytków albo 2) roboty ziemne lub dokonać zmiany charakteru dotychczasowej działalności na terenie, na którym znajdują się zabytki archeologiczne, co doprowadzić może do przekształcenia lub zniszczenia zabytku archeologicznego <p>– jest obowiązana pokryć koszty badań archeologicznych oraz ich dokumentacji, jeżeli przeprowadzenie tych badań jest niezbędne w celu ochrony tych zabytków. Zakres i rodzaj niezbędnych badań archeologicznych ustala wojewódzki konserwator zabytków w drodze decyzji, wyłącznie w takim zakresie, w jakim roboty budowlane albo roboty ziemne lub zmiana charakteru dotychczasowej działalności na terenie, na którym znajdują się zabytki archeologiczne, zniszczą lub uszkodzą zabytek archeologiczny.</p>		
	<table border="1"> <tr> <td data-bbox="1133 916 1637 1390"> <p>10. Wykonanie karty (autor, data i podpis)</p> <p>autor: Paulina Żukowska</p> <p>data: 01.07.2026r.</p> <p>podpis: </p> </td> <td data-bbox="1637 916 2141 1390"> <p>11. Zatwierdzenie karty (podpis wojewódzkiego konserwatora zabytków)</p> <p>Nie dotyczy – karta adresowa stanowiska włączonego do WEZ</p> <p><i>Dotyczy zabytków niewpisanych do rejestru zabytków i niewłączonych do wojewódzkiej ewidencji zabytków</i></p> </td> </tr> </table>	<p>10. Wykonanie karty (autor, data i podpis)</p> <p>autor: Paulina Żukowska</p> <p>data: 01.07.2026r.</p> <p>podpis: </p>	<p>11. Zatwierdzenie karty (podpis wojewódzkiego konserwatora zabytków)</p> <p>Nie dotyczy – karta adresowa stanowiska włączonego do WEZ</p> <p><i>Dotyczy zabytków niewpisanych do rejestru zabytków i niewłączonych do wojewódzkiej ewidencji zabytków</i></p>
<p>10. Wykonanie karty (autor, data i podpis)</p> <p>autor: Paulina Żukowska</p> <p>data: 01.07.2026r.</p> <p>podpis: </p>	<p>11. Zatwierdzenie karty (podpis wojewódzkiego konserwatora zabytków)</p> <p>Nie dotyczy – karta adresowa stanowiska włączonego do WEZ</p> <p><i>Dotyczy zabytków niewpisanych do rejestru zabytków i niewłączonych do wojewódzkiej ewidencji zabytków</i></p>		