











- Miejscowy plan zagospodarowania przestrzennego dla terenu położonego
- w południowej części dzielnicy Redykajny w Olsztynie przy ulicy Żbiczej

„REDYKAJNY – ŻBICZA”

Załącznik graficzny Nr 1
do Uchwały Nr IV/32/2011 Rady Miasta Olsztyn
z dnia 26 stycznia 2011r.
Dz. Urz. Woj. War.-Maz. Nr poz. z dnia

LEGENDA:

-  Granica opracowania
-  Linie rozgraniczające tereny o różnym sposobie zagospodarowania
-  MN Tereny zabudowy mieszkaniowej jednorodzinnej - adaptowanej
-  MN Tereny zabudowy mieszkaniowej jednorodzinnej - nowoprojektowanej
-  LS Teren leśny
-  ZI Zieleń izolacyjna
-  KD Teren komunikacji drogowej
-  Stanowisko obserwacji archeologicznej
-  Projektowana sieć wodociągowa, częściowo poza granicami opracowania planu
-  Projektowana sieć kanalizacji sanitarnej grawitacyjnej, częściowo poza granicami opracowania planu



Opracowano w Biurze Planowania Przestrzennego Urzędu Miasta Olsztyn
projektant: mgr inż. arch. Jerzy Piekarski
upr. proj. Nr 841/89; POIU Nr G-149/2002
opracowanie: mgr inż. arch. Anna Łukasiewicz
infrastruktura techniczna: mgr inż. Alina Wiśniewska