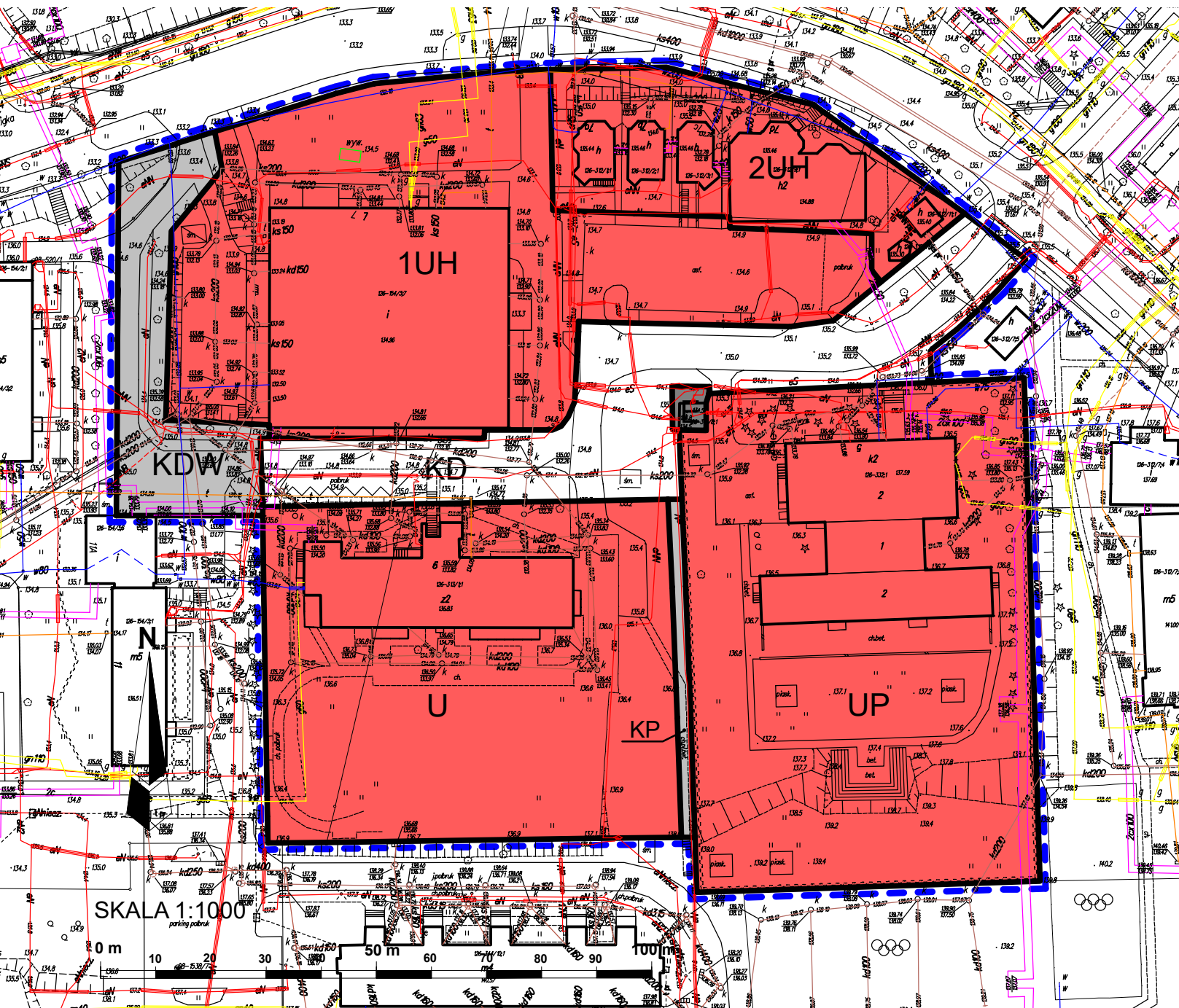


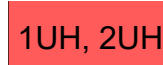








Załącznik graficzny Nr 1  
 Do Uchwały Nr VII/61/11  
 Rady Miasta Olsztyn  
 z dnia 11 marca 2011 r.  
 Dz. Urz. Woj. War.-Maz. Nr      poz.  
 z dnia



- LEGENDA:**
-  Granica opracowania
  -  Linie rozgraniczające
  -  1UH, 2UH Teren zabudowy usługowo-handlowej
  -  U Teren zabudowy usługowej – usługi opieki długoterminowej i zdrowotnej
  -  UP Usługi publiczne - przedszkole
  -  KDW Droga wewnętrzna
  -  KP Ciąg pieszy
  -  E Teren infrastruktury technicznej - elektroenergetycznej
  -  KD Droga dojazdowa

Opracowano w Biurze Planowania Przestrzennego Urzędu Miasta Olsztyn

projektant: mgr inż. arch. Jerzy Piekarski

upr. proj. Nr 841/89; POIU Nr G-149/2002

opracowanie: mgr inż. arch. Anna Łukaszewicz

infrastruktura techniczna: mgr inż. Alina Wiśniewska