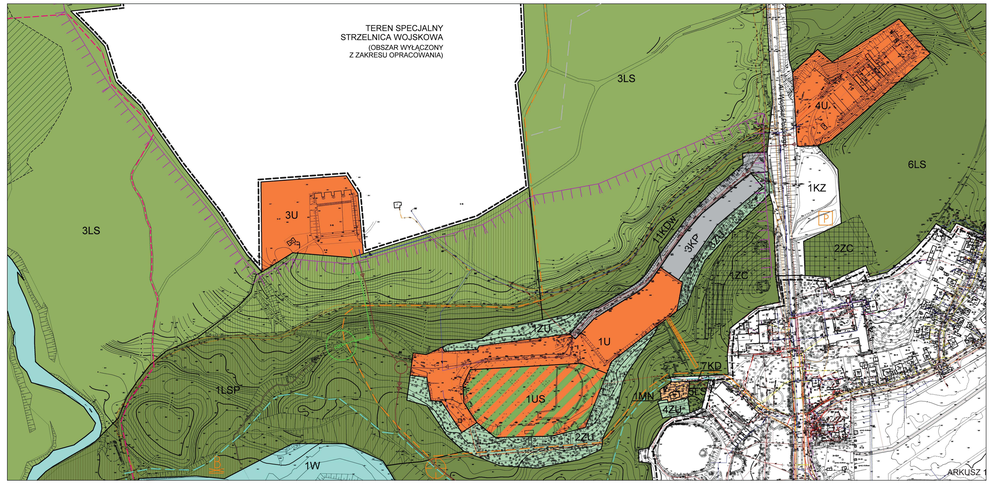

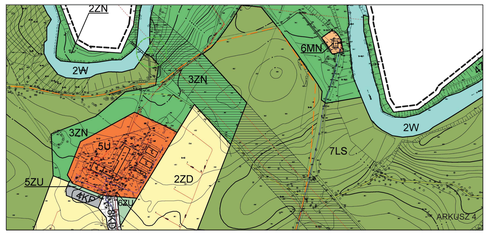

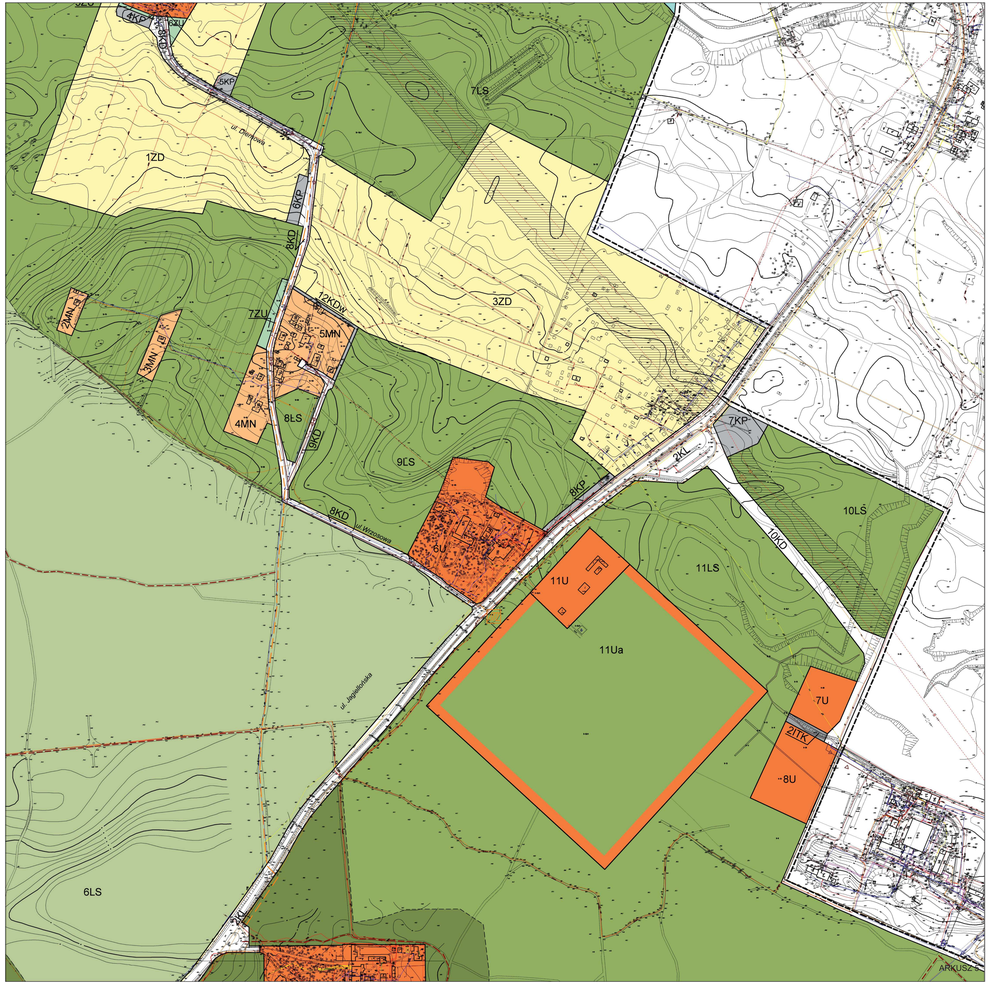

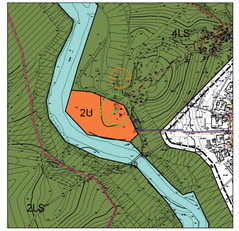

MIEJSCOWY PLAN ZAGOSPODAROWANIA PRZESTRZENNEGO LASU MIEJSKIEGO W OLSZTYNIE

Załącznik graficzny nr 2 do Uchwały Nr LV/748/06
Rady Miasta Olsztyn z dnia 25 stycznia 2006 r.
Ogłoszonej Dz. Urz. Woj. Warm.-Mazur. Nr 43
z dnia 2 marca 2006r., poz. 659

OZNACZENIA DO RYSUNKU PLANU

OZNACZENIA STANOWIĄCE USTALENIA PLANU:

- Granica opracowania
- Linie rozgraniczające tereny o różnym przeznaczeniu
- Tereny lasu z podziałem na strefy o różnej przydatności dla rekreacji:
  - LS — Strefa A o największej przydatności rekreacyjnej
  - LS — Strefa B o największej przydatności rekreacyjnej
  - LS — Strefa C o największej przydatności rekreacyjnej
  - LSP — Leśny park florystyczny
  - Tereny rezerwatów torfowiskowych "MSZAR I "REDYKAJNY"
  - Tereny nieczynnych cmentarzy wojennych
  - ZN — Tereny zieleni nieurządzonej
  - ZU — Tereny zieleni urządzonej
  - ZD — Tereny ogrodów działkowych
  - US — Tereny sportu i rekreacji, niezabudowane
  - U — Tereny zabudowy usługowej
  - UZ — Tereny zabudowy opieki zdrowotnej
  - MN — Tereny zabudowy mieszkaniowej jednorodzinnej
  - KZ, KL, KD — Tereny dróg publicznych: KZ -klasy zbiorczej; KL -klasy lokalnej; KD -klasy dojazdowej
  - KDw, KP — Tereny dróg wewnętrznych i parkingów
  - ITE — Tereny sieci i urządzeń elektroenergetycznych
  - ITK — Tereny sieci i urządzeń kanalizacji
  - Projektowane sieci infrastruktury technicznej - przebieg orientacyjny
  - Sieć wodociągowa
  - Sieć kanalizacji sanitarnej
  - Sieć kanalizacji deszczowej
  - Pasy eksploatacyjne linii elektroenergetycznych wysokiego napięcia, objęte zakazem zabudowy

OZNACZENIA STANOWIĄCE WARSTWĘ INFORMACYJNĄ:

- Strefa ochrony krajobrazu kulturowego KŁ, obszar koncentracji historycznych urządzeń rekreacyjnych
- Wytyczone szlaki turystyczne:
  - Szlak "Kopernikowski"
  - Szlak "Diamowa"
  - Szlak niebieski
  - Szlak czarny
- P — Orientacyjna lokalizacja parkingów leśnych
- Orientacyjna lokalizacja miejsc biwakowych
- Orientacyjna lokalizacja torfw sanacyjnych

PLAN OPRACOWANO W MIEJSKIEJ PRACOWNI URBANISTYCZNEJ URZĘDU MIASTA OLSZTYN

Kierownik Pracowni mgr inż. arch. Jerzy Piekarski
upr. proj. w planowaniu Nr 84/89

Opracowania:
mgr inż. arch. Janusz Graczykowski

mgr inż.arch. Ryszard Pawłowski

Asystent Beata Korzeniowska

Projekt sieci infrastruktury technicznej:
mgr inż. Alina E. Wiśniewska