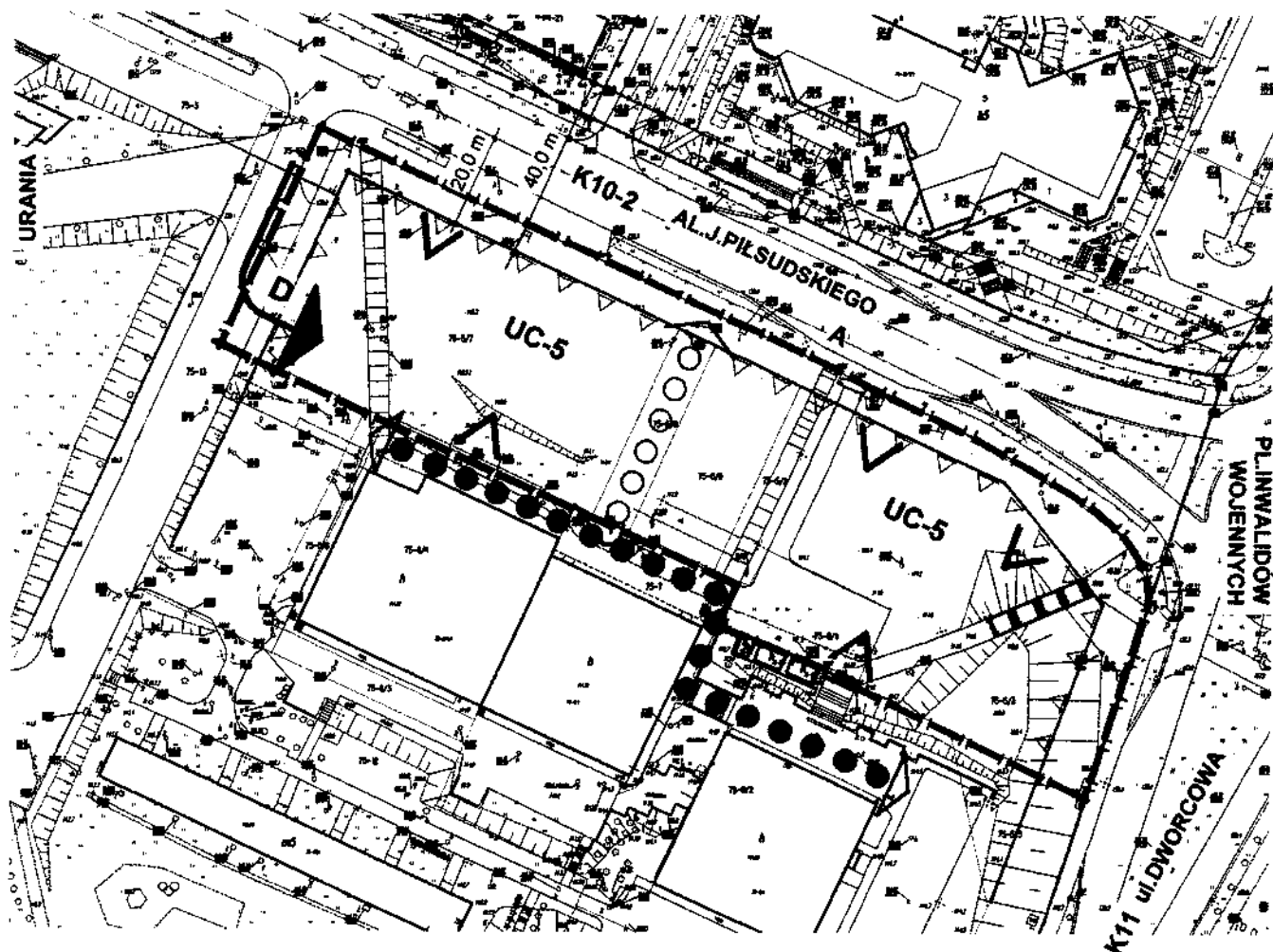




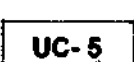




**ZMIANA MIEJSCOWEGO PLANU OGÓLNEGO ZAGOSPODAROWANIA
PRZESTRZENNEGO MIASTA OLSZTYNA DLA TERENU POŁOŻONEGO PRZY
AL. JÓZEFA PIŁSUDSKIEGO,
MIĘDZY HALĄ SPORTOWĄ URANIA A PL. INWALIDÓW WOJENNYCH**

Załącznik graficzny Nr1 do Uchwały Nr...LXIII/925.....Rady Miasta Olsztyn z dnia.22.maja.2002.r.



LEGENDA

-  Linie granicy zmiany planu
-  Nieprzekraczalne linie zabudowy
-  Istniejący pasaż pieszy (przy granicy opracowania)
-  Przejście piesze do przystanku autobusowego A którego usytuowanie może ulec przesunięciu
-  UC-5 Ośrodek usług dzielnicowych
-  Droga dojazdowa, wewnętrzna
-  Dostępność projektowanych obiektów

0 10 20 30 40 50M

