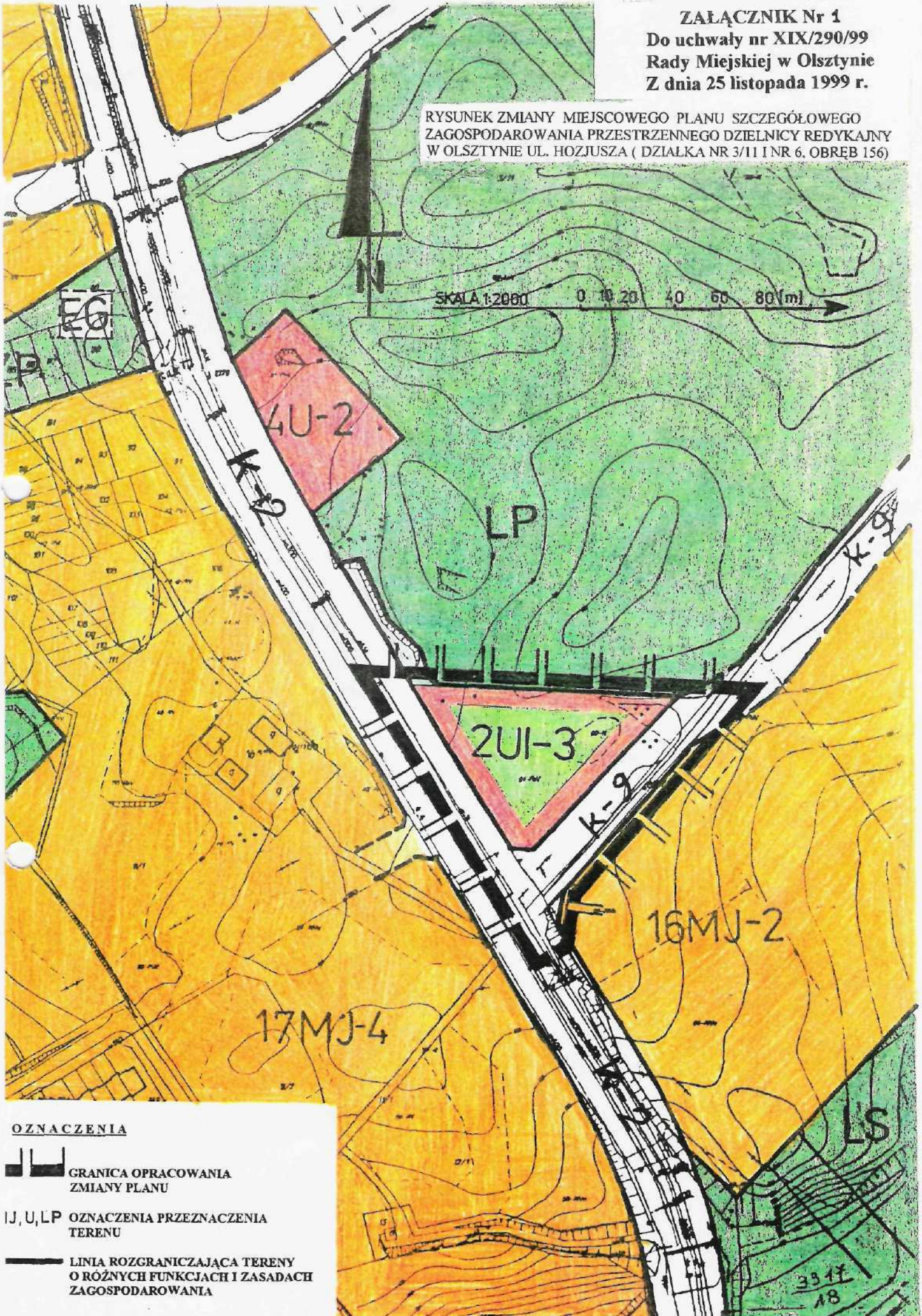





ZAŁĄCZNIK Nr 1
Do uchwały nr XIX/290/99
Rady Miejskiej w Olsztynie
Z dnia 25 listopada 1999 r.

RYSUNEK ZMIANY MIEJSCOWEGO PLANU SZCZEGÓŁOWEGO
ZAGOSPODAROWANIA PRZESTRZENNEGO DZIELNICY REDYKAJNY
W OLSZTYNIE UL. HOZJUSZA (DZIAŁKA NR 3/11 I NR 6, OBREB 156)



OZNACZENIA

-  GRANICA OPRACOWANIA ZMIANY PLANU
-  IJ, U, LP OZNACZENIA PRZEZNACZENIA TERENU
-  LINIA ROZGRANICZAJĄCA TERENY O RÓŻNYCH FUNKCJACH I ZASADACH ZAGOSPODAROWANIA