

**Uchwała Nr XII/123/99**  
**Rady Miejskiej w Olsztynie**  
**z dnia 26 maja 1999r.**

w sprawie wyrażenia opinii o przebiegu dróg krajowych położonych na obszarze miasta Olsztyna.

Na podstawie art. 5 ust. 3 ustawy z dnia 21 marca 1985 r. o drogach publicznych (Dz.U. Nr 14, poz. 60, z późn. zm.) uchwała się, co następuje:

**§ 1**

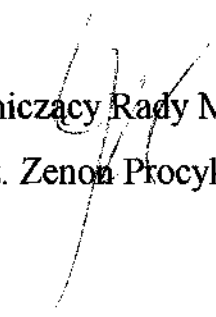
Pozytywnie opiniuje się przebieg dróg krajowych położonych na obszarze miasta Olsztyna zgodnie z załącznikiem do niniejszej uchwały.

**§ 2**

Zobowiązuje się Zarząd Miasta Olsztyna do przedłożenia uchwały Ministrowi Transportu i Gospodarki Morskiej w terminie 7 dni od dnia jej podjęcia.

**§ 3**

Uchwała wchodzi w życie z dniem podjęcia.

  
Przewodniczący Rady Miejskiej  
dr inż. Zenon Procyk

Załącznik  
do uchwały Nr **XIV/123/99**  
Rady Miejskiej w Olsztynie  
z dnia **26 maja 1999 r.**

## PRZEBIEG DRÓG KRAJOWYCH PRZEZ MIASTO OLSZTYN

Droga krajowa Nr 16 Grudziadz - Olsztyn - Augustów przebiega ulicami:

- Sielska (od granicy miasta),
- Armii Krajowej,
- Obrońców Tobruku,
- Sikorskiego (odc. od skrzyżowania z ul. Obrońców Tobruku do skrzyż. z ul. Pstrowskiego)
- Pstrowskiego (odc. od skrzyż. z Al. Sikorskiego do skrzyż. z ul. Wyszyńskiego - odcinek wspólny z drogą Nr 51),
- Wyszyńskiego (odcinek wspólny z drogą Nr 51),
- Leonharda (odcinek wspólny z drogą Nr 51),
- Towarowa (odc. od skrzyż. z ul. Leonharda do ul. Budowlanej),
- Budowlana,
- Lubelska (odc. od skrzyż. z ul. Budowlaną do granicy miasta).

Droga krajowa Nr 51 granica państwa - Bezledy - Olsztyn - Olsztynek przebiega ulicami:

- Wojska Polskiego (odcinek od granicy miasta do skrzyż. z Al. Sybiraków),
- Sybiraków,
- Limanowskiego,
- Pl. Bema,
- Kętrzyńskiego,
- Towarowa (odc. od skrzyż. z ul. Kętrzyńskiego do skrzyż. z ul. Leonharda)
- Leonharda (odcinek wspólny z drogą Nr 16),
- Wyszyńskiego (odcinek wspólny z drogą Nr 16),
- Pstrowskiego (odc. od skrzyż. z ul. Wyszyńskiego do Al. Niepodległości - odcinek do skrzyż. z Al. Sikorskiego wspólny z drogą Nr 16),
- Niepodległości,
- Śliwy
- Warszawska (odc. od Al. Śliwy do granicy miasta).

Droga krajowa Nr 53 Olsztyn - Szczytno przebiega ulicą:

- Pstrowskiego (od skrzyż. z ul. Wyszyńskiego do granicy miasta).

## OLSZTYN

ULICE KRAJOWE			
Lp.	nazwa	długość [m]	w tym tward.
1	Al.Niepodległości	820	820
2	Al.Sikorskiego *	180	180
3	Al.Sybiraków	860	860
4	Al.Śliwy	469	469
5	Al.Warszawska */ **	3273	3273
6	Al.Wojska Polskiego **	2946	2946
7	Armii Krajowej	1125	1125
8	Budowlana	351	351
9	Kętrzyńskiego	521	521
10	Leonharda	1225	1225
11	Limanowskiego	681	681
12	Lubelska **	1992	1992
13	Obrońców Tobruku	1440	1440
14	Pl. Bema	186	186
15	Pstrowskiego	5060	5060
16	Sielska	3535	3535
17	Towarowa	1998	1998
18	Wyszyńskiego	971	971
		<b>27633</b>	<b>27633</b>

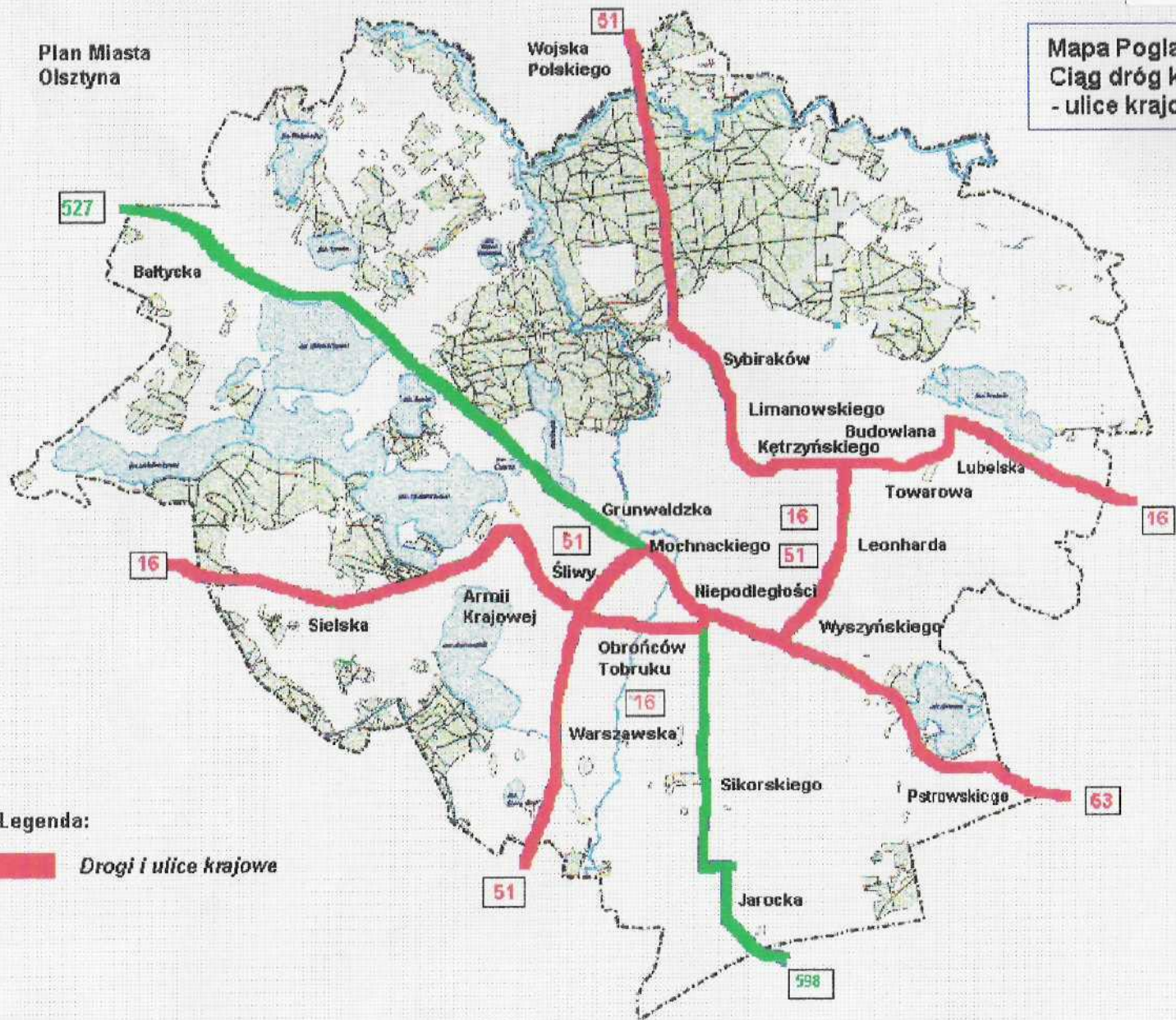
\*) - część ulicy zaliczona do kategorii ulic wojewódzkich

\*\*\*) - część ulicy zaliczona do kategorii ulic gminnych




Plan Miasta  
Olsztyna

Mapa Poglądowa  
Ciąg dróg krajowych  
- ulice krajowe



Legenda:

 Drogi i ulice krajowe