



# DZIENNIK URZĘDOWY

## WOJEWÓDZTWA WARMIŃSKO-MAZURSKIEGO

Olsztyn, dnia 18 stycznia 2016 r.

Elektronicznie podpisany przez:  
Małola Katarzyna Porczyńska  
Data: 2016-01-18 12:40:01

Poz. 404

### UCHWAŁA NR XVIII/225/15 RADY MIASTA OLSZTYNA

z dnia 21 grudnia 2015 r.

w sprawie zaliczenia drogi nr G 230016 do kategorii dróg gminnych na obszarze miasta Olsztyna

Na podstawie art. 7 ust. 2 i 3 oraz w związku z art. 19 ust. 5 ustawy z dnia 21 marca 1985 r. o drogach publicznych (Dz. U. z 2015 r. poz. 460, 774, 870, 1336) uchwała się, co następuje:

§ 1. Po zasięgnięciu opinii Prezydenta Olsztyna zalicza się drogę nr G 230016 do kategorii dróg gminnych na obszarze miasta Olsztyna.

§ 2. Ustala się przebieg drogi gminnej nr G 230016 na obszarze m. Olsztyna zgodnie z załącznikiem nr 1.

§ 3. Wykonanie uchwały powierza się Prezydentowi Olsztyna.

§ 4. Uchwała wchodzi w życie po upływie 14 dni od ogłoszenia w Dzienniku Urzędowym Województwa Warmińsko - Mazurskiego.

PRZEWODNICZĄCA RADY MIASTA  
Halina Ciunel

Załącznik do uchwały Nr XVIII/225/15

Rady Miasta Olsztyna

z dnia 21 grudnia 2015 r.

#### Przebieg drogi

L.p.	Nazwa własna	nr drogi	Początek	Koniec	klasa drogi
I	bez nazwy	G 230016	ul. Wincentego Pstrowskiego	al. Marszałka Józefa Piłsudskiego	G

tzw. Obiepo 40





# DZIENNIK URZĘDOWY

## WOJEWÓDZTWA WARMIŃSKO-MAZURSKIEGO

Olsztyn, dnia 10 października 2017 r.

Poz. 3992

Elektronicznie podpisany przez:  
Mariolę Katarzynę Porczyfską  
Data: 2017-10-10 08:02:00



### UCHWAŁA NR XL/691/17 RADY MIASTA OLSZTYNA

z dnia 27 września 2017 r.

w sprawie zaliczenia drogi nr G 230018 do kategorii dróg gminnych na obszarze miasta Olsztyna

Na podstawie art. 7 ust. 2 i 3 oraz w związku z art. 19 ust. 5 ustawy z dnia 21 marca 1985 r. o drogach publicznych (Dz. U. z 2016 r. poz. 1440, 1920, 1948, 2255, z 2017 r. poz. 191, 1089) uchwała się, co następuje:

§ 1. Po zasięgnięciu opinii Prezydenta Olsztyna zalicza się drogę nr G 230018 do kategorii dróg gminnych na obszarze miasta Olsztyna.

§ 2. Ustala się przebieg drogi gminnej nr G 230018 na obszarze miasta Olsztyna zgodnie z załącznikiem nr 1 i 2.

§ 3. Wykonanie uchwały powierza się Prezydentowi Olsztyna.

§ 4. Uchwała wchodzi w życie po upływie 14 dni od ogłoszenia w Dzienniku Urzędowym Województwa Warmińsko-Mazurskiego.

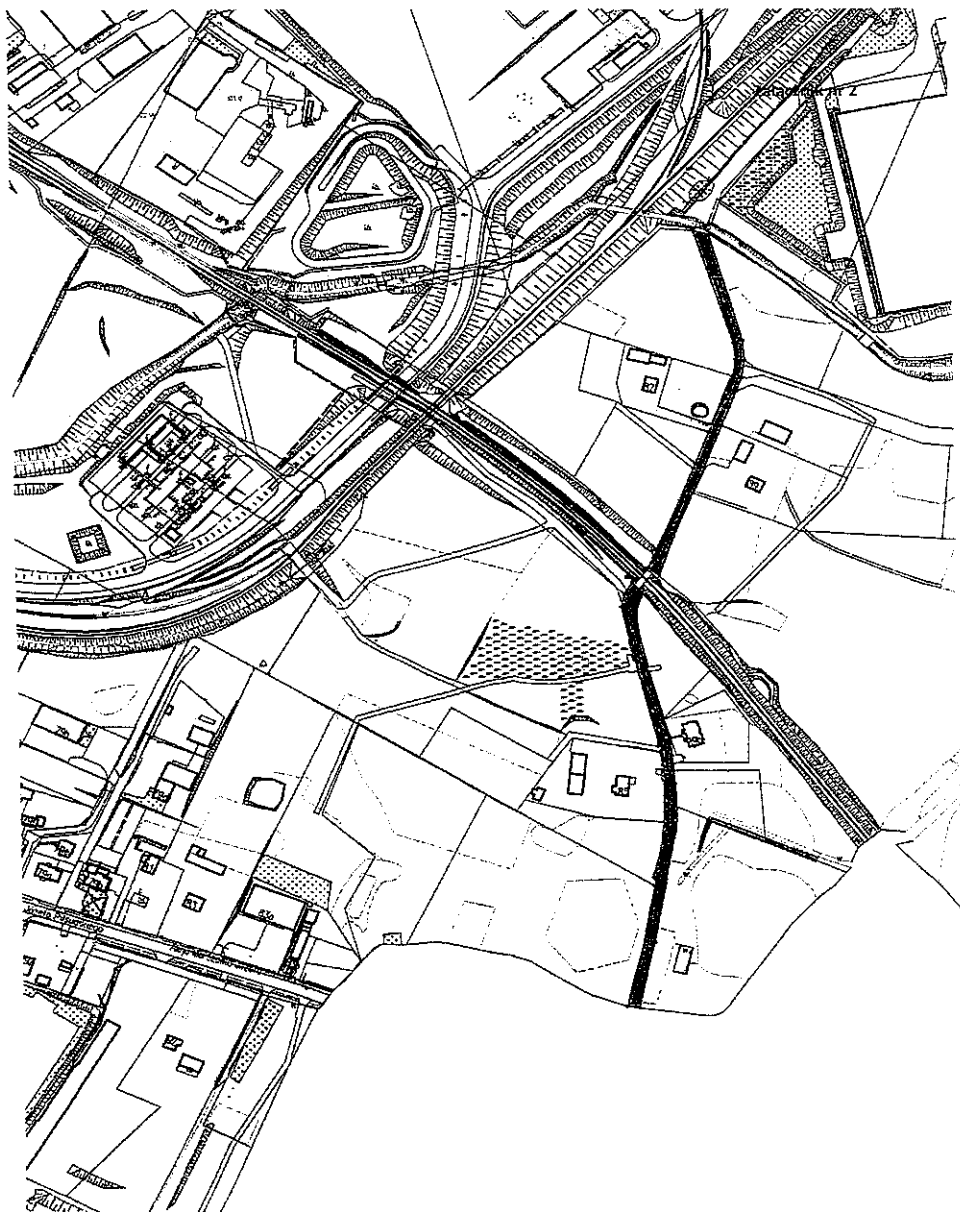
PRZEWODNICZĄCA RADY MIASTA  
Halina Ciunel

Załącznik Nr 1  
do uchwały Nr XL/691/17  
RADY MIASTA OLSZTYNA  
z dnia 27 września 2017 r.

#### Przebieg drogi

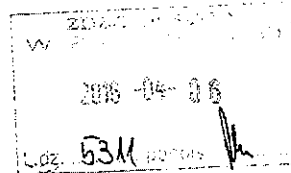
Lp.	Nazwa własna	nr drogi	Początek	Koniec	klasa drogi
1	Bez nazwy	G 230018	Granica miasta	Koniec drogi	D

Załącznik Nr 2  
do Uchwały Nr XL/691/17  
RADY MIASTA OLSZTYNA  
z dnia 27 września 2017 r.



**UCHWAŁA NR XXI/295/16  
RADY MIASTA OLSZTYNA**

z dnia 30 marca 2016 r.



**w sprawie zaliczenia drogi nr G 230017 (ul. Dragonów) do kategorii dróg gminnych  
na obszarze miasta Olsztyna**

Na podstawie art. 7 ust. 2 i 3 oraz art. 19 ust. 5 ustawy z dnia 21 marca 1985 r. o drogach publicznych (t.j. Dz. U. z 2015 r. poz. 460, 774, 870, 1336, 1830, 1890, 2281) uchwała się, co następuje:

§ 1. Po zasięgnięciu opinii Prezydenta Olsztyna zalicza się drogę nr G 230017 (ul. Dragonów) do kategorii dróg gminnych na obszarze miasta Olsztyna.

§ 2. Ustala się przebieg drogi gminnej nr G 230017 (ul. Dragonów) na obszarze miasta Olsztyna zgodnie z załącznikiem do uchwały.

§ 3. Wykonanie uchwały powierza się Prezydentowi Olsztyna.

§ 4. Uchwała wchodzi w życie po upływie 14 dni od ogłoszenia w Dzienniku Urzędowym Województwa Warmińsko - Mazurskiego.

PRZEWODNICZĄCA RADY MIASTA

Halina Ciunel

Załącznik do Uchwały Nr XXI/295/16  
Rady Miasta Olsztyna  
z dnia 30 marca 2016 r.

**Przebieg drogi**

L.p.	Nazwa własna	nr drogi	Początek	Koniec	Klasa drogi
1	ul. Dragonów	G 230017	ul. Artyleryjska	ul. Jarosława Dąbrowskiego	L

## UCHWAŁA RADY MIASTA

Numer Uchwały: **XXVII/479/12**

Data podjęcia: **26-09-2012**

Data opublikowania: **11-10-2012**

Miejsce opublikowania: **Dziennik Urzędowy Województwa  
Warmińsko-Mazurskiego z 2012r., poz. 2704**

Data wejścia w życie: **01-01-2013**

Tytuł Uchwały: **w sprawie ustalenia przebiegu i zaliczenia do  
kategorii dróg gminnych na obszarze m. Olsztyna.**

<< Uchwała >>



Załącznik Nr 1 do Uchwały Nr XXVII/479/12  
Rady Miasta Olsztyna  
z dnia 26 września 2012 r.

### Przebieg dróg gminnych

Lp	Nazwa własna	nr drogi	Początek	Koniec	Klasa drogi	Zał. nr
1	Wschodnia	G230001	Kotobrzaska	Zakończenie drogi	D	2
2	Bez nazwy <i>Rezerwa 100, Tuli</i>	G230002	Józefa Piłsudskiego <i>na wjeździe</i>	Zakończenie drogi	L / D	3
3	Bohaterów Monte Cassino	G230003	Artyleryjska	Leśna	L / D	4

**UCHWAŁA NR XXVII/479/12**

**RADY MIASTA OLSZTYNA**

z dnia 26 września 2012 r.

**w sprawie ustalenia przebiegu i zaliczenia do kategorii dróg gminnych na obszarze m. Olsztyna.**

Na podstawie art. 7 ust. 2 i 3 oraz w związku z art. 19 ust. 5 ustawy z dnia 21 marca 1985 r. o drogach publicznych (Dz.U. z 2007 r. Nr 19, poz. 115; zm. Dz. U. z 2007r. Nr 23, poz. 136; zm. Dz. U. z 2007r. Nr 192, poz. 1381; zm. Dz. U. z 2008r. Nr 54, poz. 326; zm. Dz. U. z 2008r. Nr 218, poz. 1391; zm. Dz. U. z 2009r. Nr 19, poz. 101; zm. Dz. U. z 2009r. Nr 19, poz. 100; zm. Dz. U. z 2008r. Nr 227, poz. 1505; zm. Dz. U. z 2009r. Nr 86, poz. 720; Dz. U. z 2009r. Nr 168, poz. 1323; Dz. U. z 2010r. Nr 106, poz. 675; Dz. U. z 2010r. Nr 152, poz. 1018; Dz. U. z 2010r. Nr 225, poz. 1466; Dz. U. z 2011r. Nr 5, poz. 13, Nr 159, poz. 945) uchwała się, co następuje:

§ 1. Po zasięgnięciu opinii Prezydenta Miasta Olsztyna zalicza się do kategorii dróg gminnych na obszarze Miasta Olsztyna drogi wyszczególnione w załączniku nr 1.

§ 2. Ustala się przebieg dróg gminnych na obszarze m. Olsztyna zgodnie z załącznikami nr 2 - 4.

§ 3. Wykonanie uchwały powierza się Prezydentowi Miasta Olsztyna.

§ 4. Uchwała wchodzi w życie z dniem 1 stycznia 2013r. i podlega ogłoszeniu w Dzienniku Urzędowym Województwa Warmińsko - Mazurskiego.

Przewodniczący Rady

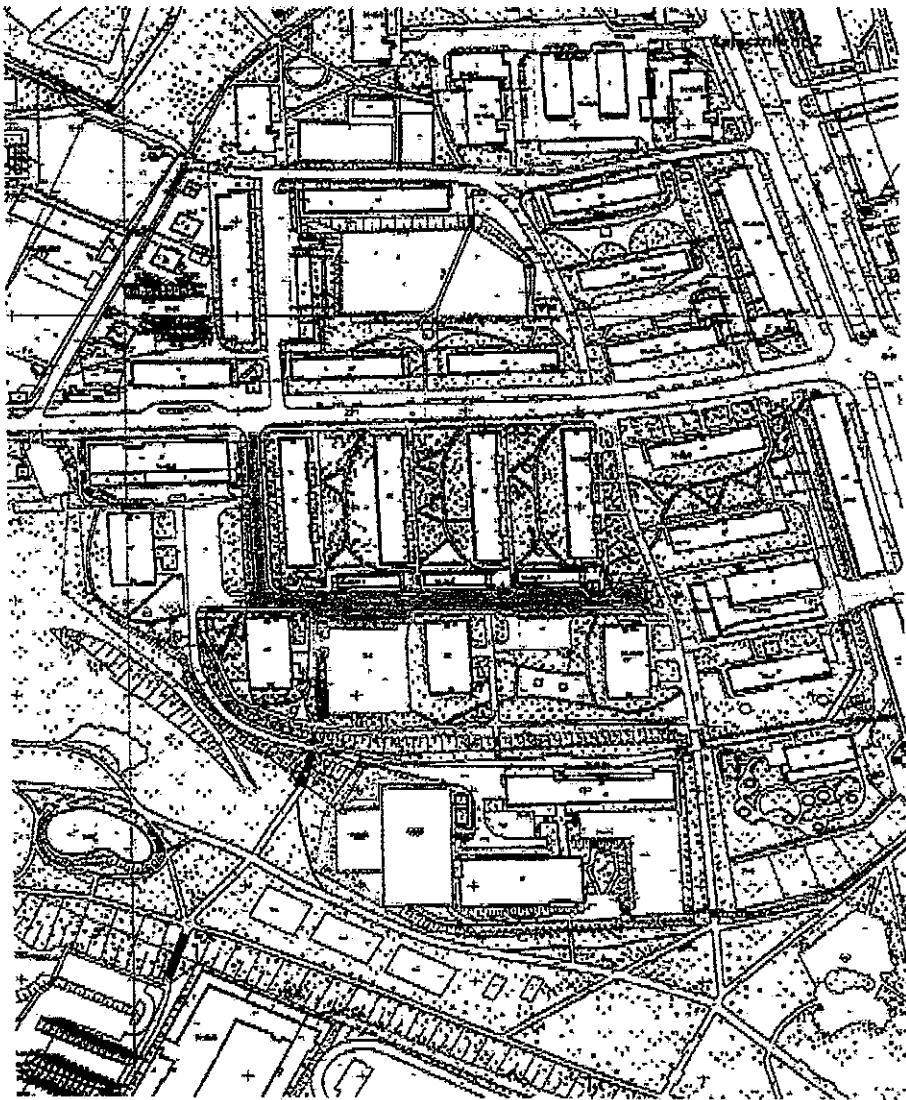
**Jan Tandyrak**

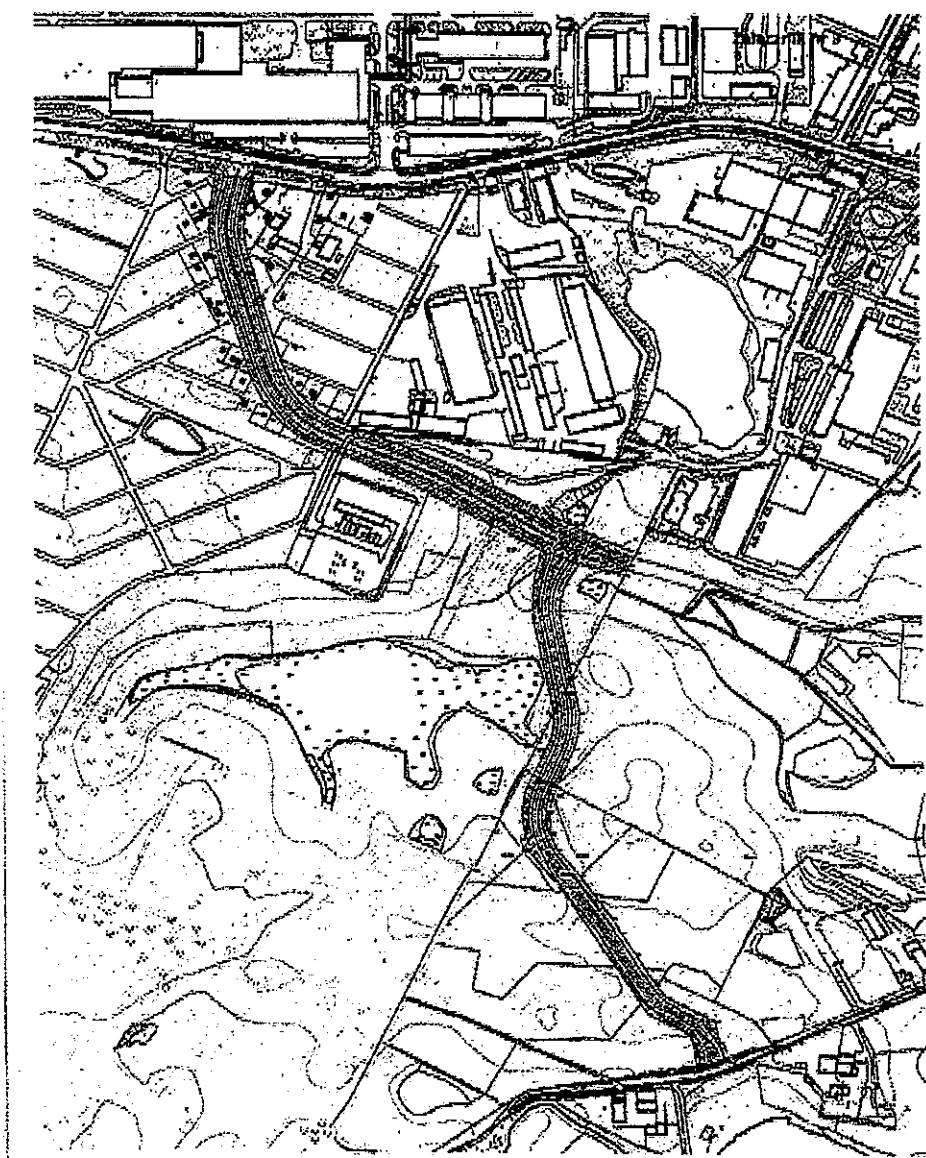


Załącznik Nr 1 do Uchwały Nr XXVII/479/12  
Rady Miasta Olsztyna  
z dnia 26 września 2012 r.

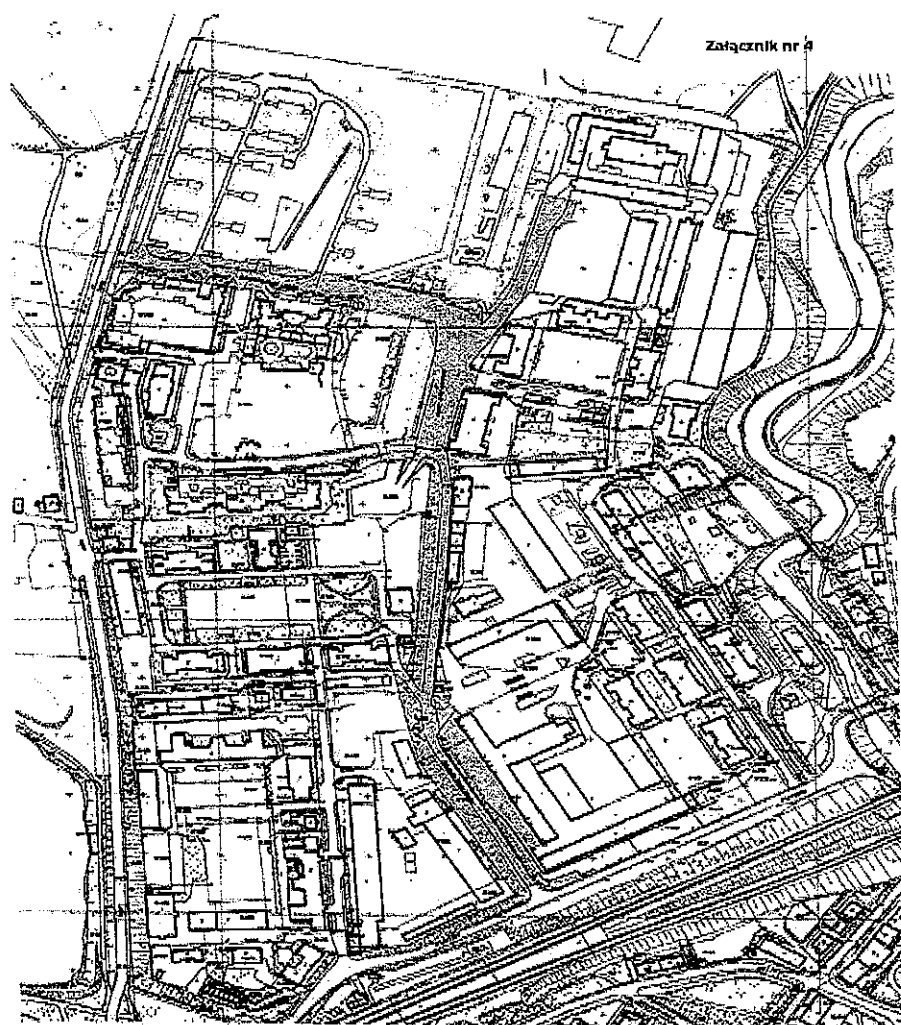
**Przebieg dróg gminnych**

Lp	Nazwa własna	nr drogi	Początek	Koniec	Klasa drogi	Zał. nr
1	Wschodnia	G230001	Kołobrzeszka	Zakończenie drogi	D	2
2	Bez nazwy	G230002	Józefa Piłsudskiego	Zakończenie drogi	L / D	3
3	Bohaterów Monte Cassino	G230003	Artyleryjska	Leśna	L / D	4





Załącznik Nr 4 do Uchwały Nr XXVIII/479/12  
Rady Miasta Olsztyna  
z dnia 26 września 2012 r.





# DZIENNIK URZĘDOWY

## WOJEWÓDZTWA WARMIŃSKO-MAZURSKIEGO

Olsztyn, dnia 22 marca 2010 r.

Nr 34

**TREŚĆ:**

Poz.:

**ZARZĄDZENIE:**

- 678 – Nr 3 Regionalnego Dyrektora Ochrony Środowiska w Olsztynie z dnia 11 marca 2010 r. w sprawie zmiany granic i celu ochrony rezerwatu przyrody „Jezioro Orłowo Małe”..... 1926

**UCHWAŁY RAD GMIN:**

- 679 – Nr L/287/2010 Rady Miejskiej w Ostródzie z dnia 19 lutego 2010 r. w sprawie uchwalenia zmiany miejscowego planu zagospodarowania przestrzennego południowej części miasta Ostródy..... 1928
- 680 – Nr L/288/2010 Rady Miejskiej w Ostródzie z dnia 19 lutego 2010 r. w sprawie ustalenia planu sieci szkół podstawowych i gimnazjów oraz granic ich obwodów na terenie miasta Ostródy..... 1931
- 681 – Nr L/290/2010 Rady Miejskiej w Ostródzie z dnia 19 lutego 2010 r. w sprawie opłat za świadczenia przedszkoli publicznych prowadzonych przez Gminę Miejską Ostróda. . 1933
- 682 – Nr XLII/8/10 Rady Gminy Rybno z dnia 23 lutego 2010 r. w sprawie ustalenia zasad i trybu korzystania z boiska o nawierzchni z trawy syntetycznej w Żabinach zrealizowanego w ramach projektu pn. „Budowa boisk o nawierzchni z trawy syntetycznej w Żabinach i Koszelewach..... 1934
- 683 – Nr XLII/11/10 Rady Gminy Rybno z dnia 23 lutego 2010 r. w sprawie ustalenia zasad i trybu korzystania z boiska o nawierzchni z trawy syntetycznej w Koszelewach zrealizowanego w ramach projektu pn. „Budowa boisk o nawierzchni z trawy syntetycznej w Żabinach i Koszelewach..... 1935
- 684 – Nr XLI/312/2010 Rady Gminy w Kozłowie z dnia 24 lutego 2010 r. w sprawie zmian w statucie Gminnego Centrum Kultury i Sportu w Kozłowie. .... 1937
- 685 – Nr LVIII/659/10 Rady Miasta Olsztyn z dnia 24 lutego 2010 r. w sprawie nadania nazwy ulicy na terenie miasta Olsztyn. .... 1937
- 686 – Nr LVIII/668/10 Rady Miasta Olsztyn z dnia 24 lutego 2010 r. w sprawie ustalenia przebiegu i zaliczenia dróg do kategorii dróg gminnych na obszarze Miasta Olsztyn. .... 1939
- 687 – Nr LXX/580/2010 Rady Gminy Elk z dnia 26 lutego 2010 r. w sprawie nadania nazw ulic w części wsi Bartosze, Gmina Elk..... 1961

**UCHWAŁY RAD POWIATÓW:**

- 688 – Nr XLIV/311/09 Rady Powiatu w Nowym Mieście Lubawskim z dnia 2 grudnia 2009 r. w sprawie uchwalenia zmiany Statutu Powiatu Nowomiejskiego. .... 1963
- 689 – Nr XXXIX/235/2010 Rady Powiatu Giżyckiego z dnia 25 lutego 2010 r. w sprawie zmian w kategoryzacji dróg powiatowych..... 1963

686

UCHWAŁA Nr LVIII/668/10

Rady Miasta Olsztyn

z dnia 24 lutego 2010 r.

w sprawie ustalenia przebiegu i zaliczenia dróg do kategorii dróg gminnych na obszarze Miasta Olsztyn.

Na podstawie art. 7 ust. 2 i 3, w związku z art. 19 ust. 5 ustawy z dnia 21 marca 1985 r. o drogach publicznych (Dz. U. z 2007 r. Nr 19, poz. 115; zm. Dz. U. z 2007 r. Nr 23, poz. 136; zm. Dz. U. z 2007 r. Nr 192, poz. 1381; zm. Dz. U. z 2008 r. Nr 54, poz. 326; zm. Dz. U. z 2008 r. Nr 218, poz. 1391; zm. Dz. U. z 2008 r. Nr 227, poz. 1505; zm. Dz. U. z 2009 r. Nr 19, poz. 101; zm. Dz. U. z 2009 r. Nr 19, poz. 100; zm. Dz. U. z 2009 r. Nr 86, poz. 720; zm. Dz. U. z 2009 r. Nr 168, poz. 1323) uchwała się, co następuje:

§ 1. Po zasięgnięciu opinii Prezydenta Miasta Olsztyn zalicza się do kategorii dróg gminnych na obszarze Miasta Olsztyn drogi wyszczególnione w załączniku nr 1.

§ 2. Ustala się przebieg dróg gminnych na obszarze Miasta Olsztyn zgodnie z załącznikami nr 2 - 22.

§ 3. Wykonanie uchwały powierza się Prezydentowi Miasta Olsztyn.

§ 4. Uchwała wchodzi w życie z dniem 1 stycznia 2011 r. i podlega ogłoszeniu w Dzienniku Urzędowym Województwa Warmińsko-Mazurskiego.

Przewodniczący Rady  
Zbigniew Dąbkowski

Załącznik Nr 1  
do uchwały Nr LVIII/659/10  
Rady Miasta Olsztyn  
z dnia 24 lutego 2010 r.

Wykaz dróg zaliczonych do kategorii dróg gminnych.

Lp.	Nazwa własna	nr ewidencyjny drogi	Początek	Koniec	Klasa drogi	Zat. nr
1	Aleksandra Puszcina	G 070002	Stefana Zeromskiego	Macieja Rataja	L, D	2
2	Basieńki	G010012	Początek drogi	Włodziewskiego	D	3
3	bez nazwy	G 110030	Kazimierza Jagiełłończyka	Koniec drogi	D	4
4	Chełmińska	G 080009	Jagiełłońska	Macieja Rataja	D	5
5	Grzegorza Nowaka	G 150028	Juliana Tuwima	Gruszowe Sady	L	6
6	Gwiezdna	G 100011	Początek drogi	Benedykta Dybowskiego	D	7
7	Jerzego Bukowskiego	G180063	Bartąska	Koniec drogi	Z	8
8	Jerzego Popiełuszki	G 180062	Kardynała Stefana Wilczyńskiego	Kardynała Stefana Wilczyńskiego	L	9
9	Juliana Darleza	G 180060	Jarocka	Bolesława Łaszk	D	10
10	Kajakowa	G040008	Bałtycka	Koniec drogi	D	11
11	Kardynała Stefana Wilczyńskiego	G180033	Generała Józefa Hallera	Jerzego Popiełuszki	Z	12
12	Marcina Antonowicza	G180064	Jerzego Bukowskiego	Koniec drogi	D	13
13	Mieczysława Orłowicza	G170002	Synów Pułku	Melchiora Warńkowicza	L, D	14
14	Pływacka	G040009	Wodna	Kajakowa	D	15
15	Słonecznikowa	G 020050	Rołna	Koniec drogi	D	16
16	Srebrna	G 180058	Złota	Koniec drogi	D	17
17	Stanisława Maczka	G 180061	Kardynała Stefana Wilczyńskiego	Koniec drogi	D	18
18	Tarasza Szewczenki	G 080028	Jagiełłońska	Jagiełłońska	D	19
19	Toruńska	G 080010	Jagiełłońska	Macieja Rataja	D	20
20	Włocławska	G 010065	Bałtyckiej	Koniec drogi	D	21
21	Złota	G 180057	Bartąska	Srebrna	D	22

## LISTA MPZP ZMIENIAJĄCYCH PRZEZNACZENIE NIEDROGOWE NA DROGI PUBLICZNE

L.P.	Nr w rejestrze	NAZWA MPZP	Numer uchwały	Data uchwalenia	Data wejścia w życie
4	<b>53</b>	MPZP części terenu dawnych Koszar przy Al. Warszawskiej w Olsztynie.	VII/60/11	11.03.2011	12.05.2011
6	<b>56</b>	Miejscowy plan zagospodarowania przestrzennego otoczenia jeziora Siginek (Podkówka) w Olsztynie	XXIII/411/12	30.05.2012	04.07.2012
7	<b>58</b>	Miejscowy plan zagospodarowania przestrzennego „Brzeziny – Pozorty” dla terenu położonego w granicach Os. Brzeziny oraz przyległych terenów Osiedli Kortowo i Jaroty.	XXIV/437/12	27.06.2012	25.08.2012
8	<b>59</b>	Zmiana miejscowego planu zagospodarowania przestrzennego miasta Olsztyna terenów zieleni wokół Starego Miasta przy ul. Feliksa Nowowiejskiego – dla terenu usług 2UT	XXIV/435/12	27.06.2012	21.08.2012
9	<b>60</b>	Miejscowy plan zagospodarowania przestrzennego terenów Uniwersytetu Warmińsko – Mazurskiego w Olsztynie” dla terenów położonych w rejonie skrzyżowań ulicy Benedykta Dybowskiego z Aleją Warszawską oraz ulicą Kurta Obitza w Olsztynie	XXVIII/510/12	31.10.2012	28.01.2013
11	<b>62</b>	MPZP dla terenu w rejonie Oczyszczalni Ścieków Łyna, Os. Redykajny w Olsztynie i zmiany planu o nazwie "Zmiana miejscowego planu szczegółowego zagospodarowania przestrzennego dzielnicy Redykajny w Olsztynie w obszarze ul. Hozjusza (Obr .156, dz. 3/11)"	XXXVII/659/13	15.05.2013	29.06.2013
12	<b>63</b>	MPZP części Śródmieścia w rejonie Dworca Głównego w Olsztynie	XLVI/757/13	18.11.2013	05.02.2014
13	<b>64</b>	MPZP terenów sportowych przy Alei Sybiraków w Olsztynie	XLIX/805/14	29.01.2014	19.03.2014
14	<b>65</b>	Zmiana MPZP osiedla Gutkowo w Olsztynie, w rejonie ulic Żurawiej i Heleny	L/820/14	26.02.2014	28.04.2014
15	<b>66</b>	MPZP terenu położonego między ulicą Lubelską, bocznicą kolejową i granicą Miasta Olsztyn o nazwie "Dzielnica Przemysłowa Wschód 4 "	LIII/866/14	28.05.2014	31.07.2014
16	<b>67</b>	MPZP "Zespołu parkowego KORCZAKA - MLECZNA" w Olsztynie	LV/885/14	25.06.2014	03.09.2014
17	<b>68</b>	MPZP dla terenu obejmującego północną część Trzciniowiska Kortowskiego oraz tereny położone pomiędzy Al. Warszawską i ul. Tuwima w Olsztynie	LVI/896/14	30.07.2014	06.09.2014
18	<b>71</b>	MPZP części Śródmieścia dla terenu położonego przy ul. Żołnierskiej w Olsztynie	XIII/165/15	30.09.2015	25.11.2015

21	<b>74</b>	MPZP dla terenu położonego między Nagórkami i Jarotami w Olsztynie "Nowa NDP"- część A	XXIV/349/16	06.07.2016	01.09.2016
22	<b>75</b>	MPZP dla terenu przy ul. W. Leonharda w Olsztynie	XXIV/350/16	06.07.2016	26.08.2016
23	<b>76</b>	Zmiana MPZP w rejonie północnej granicy Miasta Olsztyna	XXVII/369/16	31.08.2016	18.10.2016
24	<b>77</b>	MPZP dla terenu położonego pomiędzy al. Generała Władysława Sikorskiego, ul. Wincenta Pstrowskiego, ul. Synów Pułku oraz ogrodami działkowymi w Olsztynie	XXXII/518/17	25.01.2017	
25	<b>78</b>	MPZP otoczenia jeziora Ukiel w Olsztynie - rejon Łupstych	XXXII/519/17	25.01.2017	
27	<b>80</b>	Miejscowy plan zagospodarowania przestrzennego dla terenu położonego w Olsztynie pomiędzy ulicami: Żołnierską, T.Kościuszki, Niepodległości, W.Pstrowskiego wraz z pasem drogowym ul. Obiegowej "ŚRÓDMIEŚCIE - POŁUDNIE"	XLI/712/17	25.10.2017	19.12.2017
28	<b>81</b>	MPZP dla terenu położonego pomiędzy Nagórkami i Jarotami w Olsztynie - część B	XLII/806/17	29.11.2017	23.01.2018
29	<b>82</b>	MPZP w rejonie ul. Przepiórczej na osiedlu Gutkowo w Olsztynie			
30	<b>83</b>	MPZP dla terenu położonego w Olsztynie pomiędzy ulicami: Bartąską, Bpa Tomasza Wilczyńskiego, Bpa Tadeusza Płoskiego i granicą Miasta, część A	XLIV/854/18	31.01.2018	
32	<b>85</b>	MPZP dla terenu położonego pomiędzy ul. Leśną, południową granicą Lasu Miejskiego i brzegiem rzeki Łyny, w rejonie skrzyżowania ulic Bohaterów Monte Cassino i Jacka Kuronia w Olsztynie	XLVII/929/18	25.04.2018	22.06.2018
33	<b>86</b>	MPZP dla terenu położonego przy ul. Armii Krajowej w Olsztynie	XL/694/17	27.09.2017	13.06.2019
36	<b>89</b>	MPZP terenu położonego pomiędzy ul. W.Pstrowskiego, południową granicą miasta i ograniczonego od zachodu granicą lasu w Olsztynie – część A	X/161/19	26.06.2019	30.07.2019